O equipo redactor do PLAN XERAL MUNICIPAL DE CASTRO DE REI , é o que a continuación se relaciona:

Documento aprobado en sesión plenaria de 9 de Marzo de 2020, la Secretaria Firmado por FERNANDEZ LEGASPI, MARIA JOSEFA (FIRMA) el día 03/07/2020 con un certificado emitido por AC DNIE 001

Mario Iglesias,

Arquitecto. Director Equipo Redactor

Rubén Cobas,

Enxeñeiro Agrónomo

Cristina Aguado

Arquitecta

FIRMA ELECTRÓNICA: Director Equipo Redactor

Documento aprobado en sesión plenaria de 9 Marzo 2020, La Secretaria, María Josefa Fernández Legaspi. 3.294 Páginas

MONSA URBANISMO

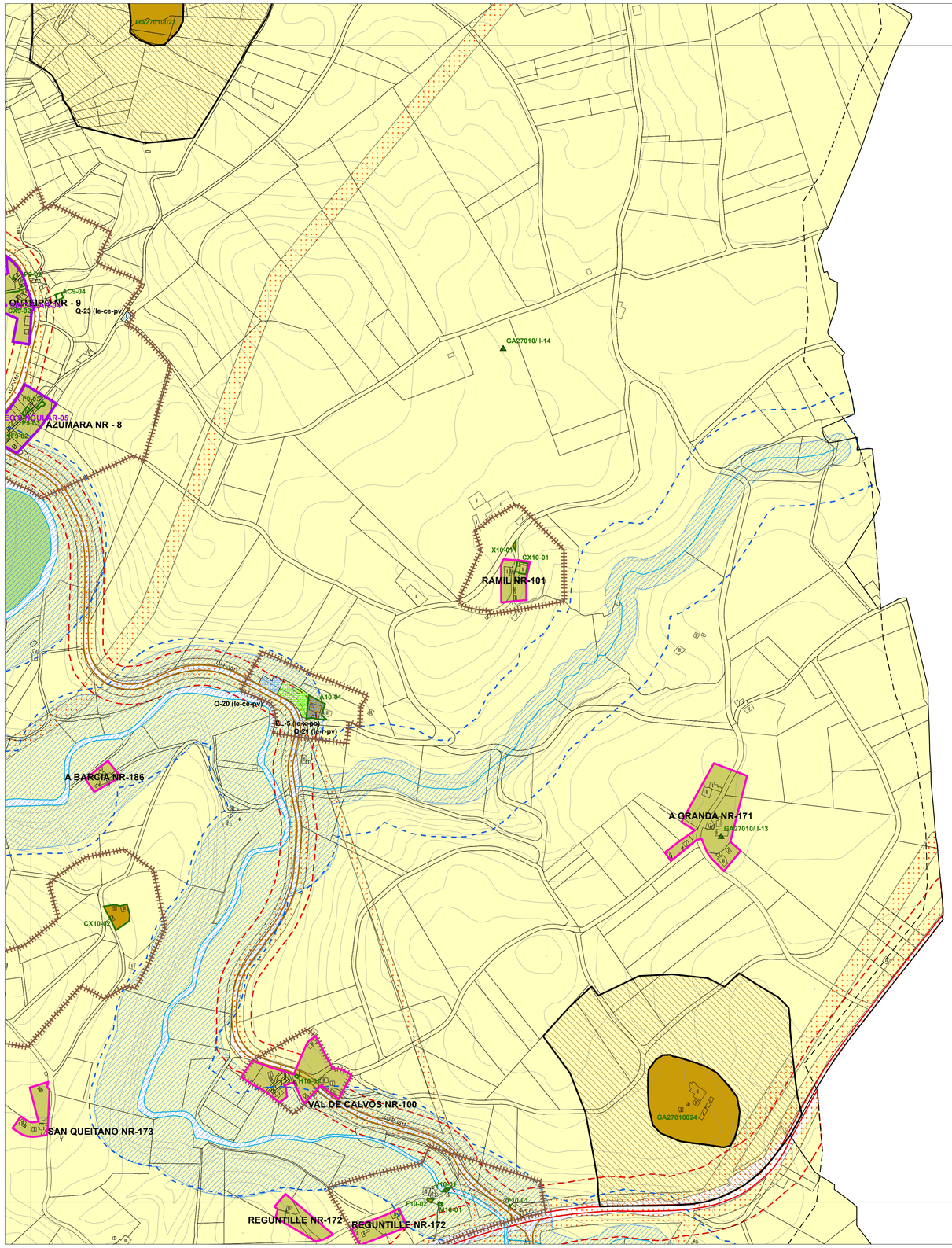

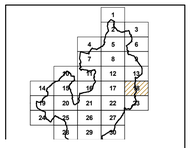

DOTACIÓNS DO SISTEMA XERAL E LOCAL

EQUIPAMENTOS (Q)

ESPAZO LIBRE (EL)

Sistema Xeral
ae - Existente xp - Previsto

Sistema Local
le - Existente lp - Previsto

Clase
Parque (p)
Xardín (x)
Áreas de Xogo (ax)
Restaurno (r)

Titularidade
pb - Público
pv - Privado

Sistema Xeral
ae - Existente xp - Previsto

Sistema Local
le - Existente lp - Previsto

Clases
Docentes (do)
Sanitario - Asistencial (s)
Culturales (cu)
Relixioso (r)
Cemiterio (ce)
Deportivo (d)
Administrativo (ad)
Seguridade (se)
Comercial (co)
Abastecimento e Mercados (ab)
Ocio e Esparcemento (o)
Social (so)
Investigacion cientifica (ic)

Titularidade
pb - Público pv - Privado

SOLO RÚSTICO

- SOLO RÚSTICO DE PROTECCIÓN ORDINARIA (SR/PO)
- SOLO RÚSTICO DE PROTECCIÓN AGROPECUARIA (SR/PAG)
- SOLO RÚSTICO DE PROTECCIÓN FORESTAL (SR/PFO)
- SOLO RÚSTICO DE PROTECCIÓN PATRIMONIAL (SR/PP)
- SOLO RÚSTICO DE PROTECCIÓN DE ESPAZOS NATURAIS (SR/PEN)
- SOLO RÚSTICO DE PROTECCIÓN PAISAXÍSTICA (SR/PPA)
- SOLO RÚSTICO DE PROTECCIÓN DE AUGAS (SR/PA)
- SOLO RÚSTICO DE PROTECCIÓN DE INFRAESTRUTURAS (SR/PIF)

SOLO URBANO

DELIMITACIÓNS

- SOLO URBANO
- DELIMITACIÓN CONXUNTO HISTÓRICO Remitido a Plan Especial de Protección. Inclue o ámbito declarado como Conxunto Histórico e Paraxe Pintoresco, por Decreto 300/1971 de 4 de febreiro.

CATEGORÍA

- SOLO URBANO CONSOLIDADO
- SOLO URBANO NON CONSOLIDADO

SOLO DE NÚCLEO RURAL

DELIMITACIÓNS

- SOLO DE NÚCLEO RURAL
- NÚCLEO RURAL SINGULAR

SOLO URBANIZABLE

DELIMITACIÓNS

- SOLO URBANIZABLE DELIMITADO (SUB/D-)
- SOLO URBANIZABLE NON DELIMITADO (SUB/ND-)

REDE VIARIA SUPRAMUNICIPAL

TIPOLOXÍA

- ESTATAL
- AUTONÓMICA PRIMARIA COMPLEMENTARIA
- AUTONÓMICA SECUNDARIA
- PROVINCIAL

AFECCIÓNS

- ZONA DE AFECCIÓN

- LIMITE MUNICIPAL, SEGUNDO CONCELLO DE CASTRO DE REI
- LIMITE MUNICIPAL, SEGUNDO INSTITUTO XEOGRÁFICO ESPAÑOL

SERVIDUMBRES ACÚSTICAS ESTRADA ESTATAL N-640

- ISÓFONA para índices de ruido: - Ld de 65 dB, Ln de 55 dB.
- ISÓFONA para índices de ruido: - Ld de 55, 60, 70 y 75 dB

HIDROGRAFÍA

- CAUCE
- BORDO ZONA DE POLICIA
- ZONA DE FLUXO PREFERENTE

SERVIDUMBRES AERONÁUTICAS AERÓDROMO DE ROZAS

- 431 LÍÑA DE NIVEL DA SUPERFICIE LIMITADORA DE ALTURAS DAS SERVIDUMBRES AERONAUTICAS
- ZONA DE SEGURIDADE DAS INSTALACIÓNS RADIOELÉCTRICAS
- ÁMBITO CRÍTICO DE VULNERACIÓN POLOTERREO DAS SERVIDUMBRES AERONAUTICAS

REDE NATURA 2000

- ZEC PARGA-LADRA-TÁMOGA

PATRIMONIO CULTURAL CATALOGADO

ARQUITECTURA E ETNOGRAFÍA

- BEN OU CONXUNTO CATALOGADO A1-01
- CONTORNO DE PROTECCIÓN
- NÚCLEO RURAL SINGULAR CATALOGADO NUCLEO SINGULAR-01

CONXUNTO HISTÓRICO CASTRO DE REI

- CONTORNO PAISAXÍSTICO

ARQUEOLOXÍA

- ÁREA DE PROTECCIÓN INTEGRAL DO XACEMENTO GA27010001
- DELIMITACIÓN DE XACEMENTO EXTRAMUNICIPAL
- ZONA DE PROTECCIÓN
- ACHÁDEGO GA27010ACH-01
- TOPÓNIMO GA27010TOP01
- INDICIO GA27010/I-1
- REFERENCIA GA27010REF-01

AUTORES
Mario Iglesias, Arquitecto
Ruben Cobas, Enx. Agrónomo
Cristina Aguado, Arquitecta

MONSA URBANISMO

PROXECTO

PLAN XERAL DE ORDENACIÓN MUNICIPAL DE CASTRO DE REI

DOCUMENTO PARA APROBACIÓN DEFINITIVA

PLANO

ORGANIZACIÓN ESPACIAL

SITUACIÓN: CONCELLO DE CASTRO DE REI

PROMOTOR: CONCELLO DE CASTRO DE REI

FASE: *PD*

ESCALA: 1: 5.000

Nº PLANO: MR-1 (18)

Documento aprobado en sesión plenaria de 9 Marzo 2020, La Secretaria, María Josefa Fernández Legaspi. 3.294 Páginas

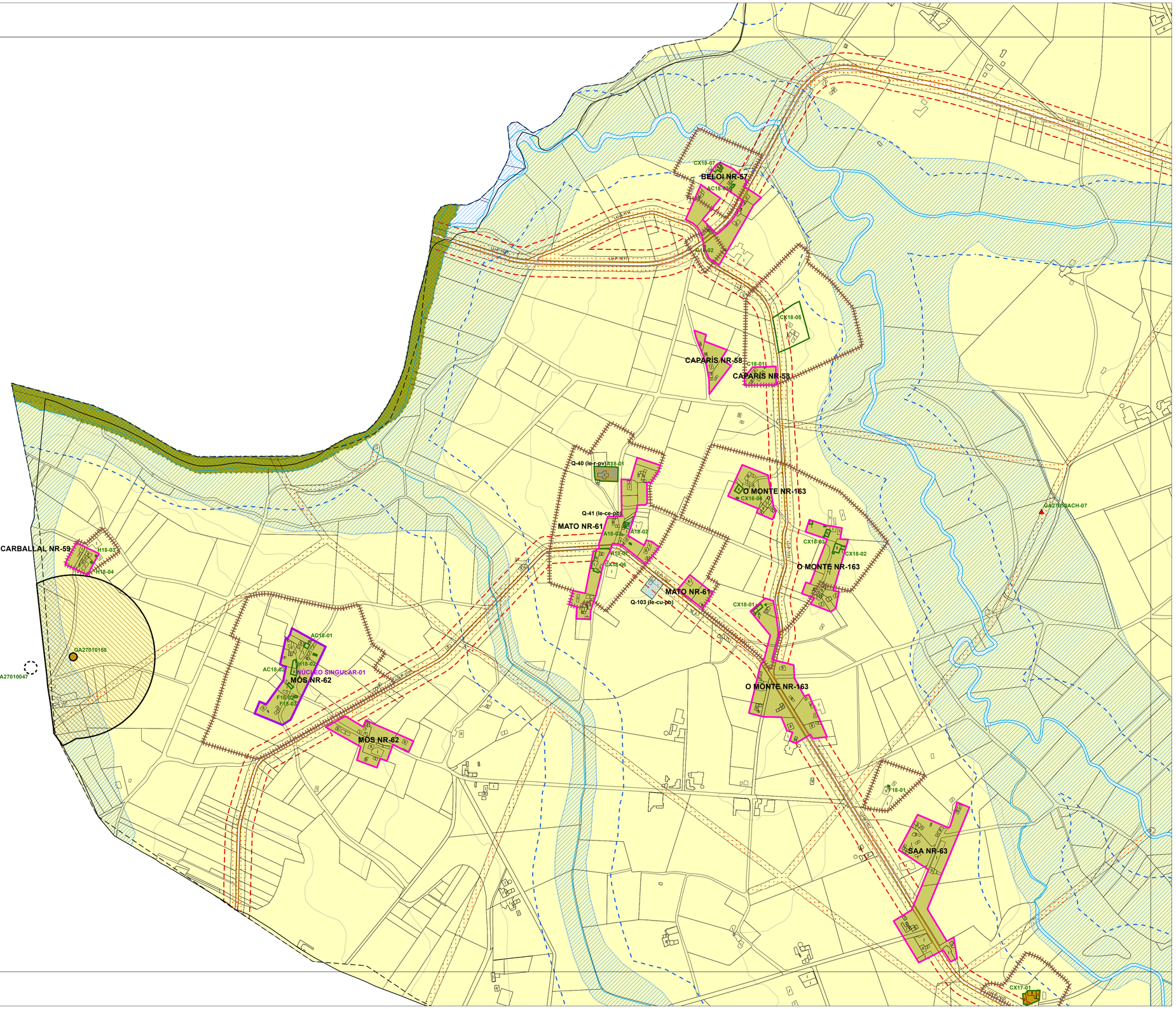

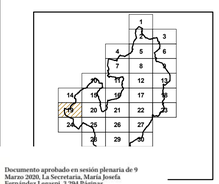

Documento aprobado en sesión plenaria de 9 Marzo 2020. La Secretaria, María Josefa Fernández Legaspi. 3.294 Páginas

DOTACIÓNS DO SISTEMA XERAL E LOCAL

EQUIPAMENTOS (Q)

ESPAZO LIBRE (EL)

Sistema Xeral
xe - Existente
xp - Previsto

Sistema Local
le - Existente
lp - Previsto

Clase
Parque (p)
Xardín (x)
Áreas de Xogo (ax)
Restantes (r)

Titularidade
pb - Público
pv - Privado

Sistema Xeral
xe - Existente
xp - Previsto

Sistema Local
le - Existente
lp - Previsto

Clases
Docentes (do)
Sanitario - Asistencial (s)
Deportivo (do)
Reitoxeo (r)
Cemiterio (ce)
Deportivo (d)
Administrativo (ad)
Seguridade (sg)
Servizos Urbáns (su)
Abastecemento e Mercados (ab)
Ocio e Esparcemento (o)
Social (so)
Investigacion científica (IC)

Titularidade
pb - Público
pv - Privado

SOLO RÚSTICO

- SOLO RÚSTICO DE PROTECCIÓN ORDINARIA (SR/PO)
- SOLO RÚSTICO DE PROTECCIÓN AGROPECUARIA (SR/PAG)
- SOLO RÚSTICO DE PROTECCIÓN FORESTAL (SR/PFO)
- SOLO RÚSTICO DE PROTECCIÓN PATRIMONIAL (SR/PP)
- SOLO RÚSTICO DE PROTECCIÓN DE ESPAZOS NATURAIS (SR/PEN)
- SOLO RÚSTICO DE PROTECCIÓN PAISAXÍSTICA (SR/PPA)
- SOLO RÚSTICO DE PROTECCIÓN DE AUGAS (SR/PA)
- SOLO RÚSTICO DE PROTECCIÓN DE INFRAESTRUTURAS (SR/PIF)

SOLO URBANO

DELIMITACIÓNS

- SOLO URBANO
- DELIMITACIÓN CONXUNTO HISTÓRICO Remitido a Plan Especial de Protección. Inclue o ámbito declarado como Conxunto Histórico e Paraxe Pintoresco, por Decreto 300/1971 de 4 de febreiro.

CATEGORÍA

- SOLO URBANO CONSOLIDADO
- SOLO URBANO NON CONSOLIDADO

SOLO DE NÚCLEO RURAL

DELIMITACIÓNS

- SOLO DE NÚCLEO RURAL
- NÚCLEO RURAL SINGULAR

SOLO URBANIZABLE

DELIMITACIÓNS

- SOLO URBANIZABLE DELIMITADO (SUB/D-)
- SOLO URBANIZABLE NON DELIMITADO (SUB/ND-)

REDE VIARIA SUPRAMUNICIPAL

TIPOLOXÍA

- ESTATAL
- AUTONÓMICA PRIMARIA COMPLEMENTARIA
- AUTONÓMICA SECUNDARIA
- PROVINCIAL

AFECCIÓNS

- ZONA DE AFECCIÓN

- LIMITE MUNICIPAL, SEGUNDO CONCELLO DE CASTRO DE REI
- LIMITE MUNICIPAL, SEGUNDO INSTITUTO XEOGRÁFICO ESPAÑOL

SERVIDUMBRES ACÚSTICAS ESTRADA ESTATAL N-640

- ISÓFONA para índices de ruido: - Ld de 65 dB, Ln de 55 dB.
- ISÓFONA para índices de ruido: - Ld de 55, 60, 70 y 75 dB

HIDROGRAFÍA

- CAUCE
- BORDO ZONA DE POLICIA
- ZONA DE FLUXO PREFERENTE

SERVIDUMBRES AERONÁUTICAS AERÓDROMO DE ROZAS

- 431 LÍNA DE NIVEL DA SUPERFICIE LIMITADORA DE ALTURAS DAS SERVIDUMBRES AERONAUTICAS
- ZONA DE SEGURIDADE DAS INSTALACIÓNS RADIOELÉCTRICAS
- ÁMBITO CRÍTICO DE VULNERACIÓN POLOTERREO DAS SERVIDUMBRES AERONÁUTICAS

REDE NATURA 2000

- ZEC PARGA-LADRA-TÁMOGA

PATRIMONIO CULTURAL CATALOGADO

ARQUITECTURA E ETNOGRAFÍA

- BEN OU CONXUNTO CATALOGADO A1-01
- CONTORNO DE PROTECCIÓN
- NÚCLEO RURAL SINGULAR CATALOGADO NUCLEO SINGULAR-01

CONXUNTO HISTÓRICO CASTRO DE REI

- CONTORNO PAISAXÍSTICO

ARQUEOLOXÍA

- ÁREA DE PROTECCIÓN INTEGRAL DO XACEMENTO GA27010001
- DELIMITACIÓN DE XACEMENTO EXTRAMUNICIPAL
- ZONA DE PROTECCIÓN
- ACHÁDEGO GA27010ACH-01
- TOPÓNIMO GA27010TOP01
- INDICIO GA27010I-1
- REFERENCIA GA27010REF-01

AUTORES
Mario Iglesias, Arquitecto
Ruben Cobas, Eng. Agrónomo
Cristina Aguado, Arquitecta

MONSA URBANISMO

PROXECTO

PLAN XERAL DE ORDENACIÓN MUNICIPAL DE CASTRO DE REI

DOCUMENTO PARA APROBACIÓN DEFINITIVA

PLANO

ORGANIZACIÓN ESPACIAL

SITUACIÓN: CONCELLO DE CASTRO DE REI

PROMOTOR: CONCELLO DE CASTRO DE REI

FASE: *PD*

ESCALA: 1: 5.000

Nº PLANO: MR-1 (19)

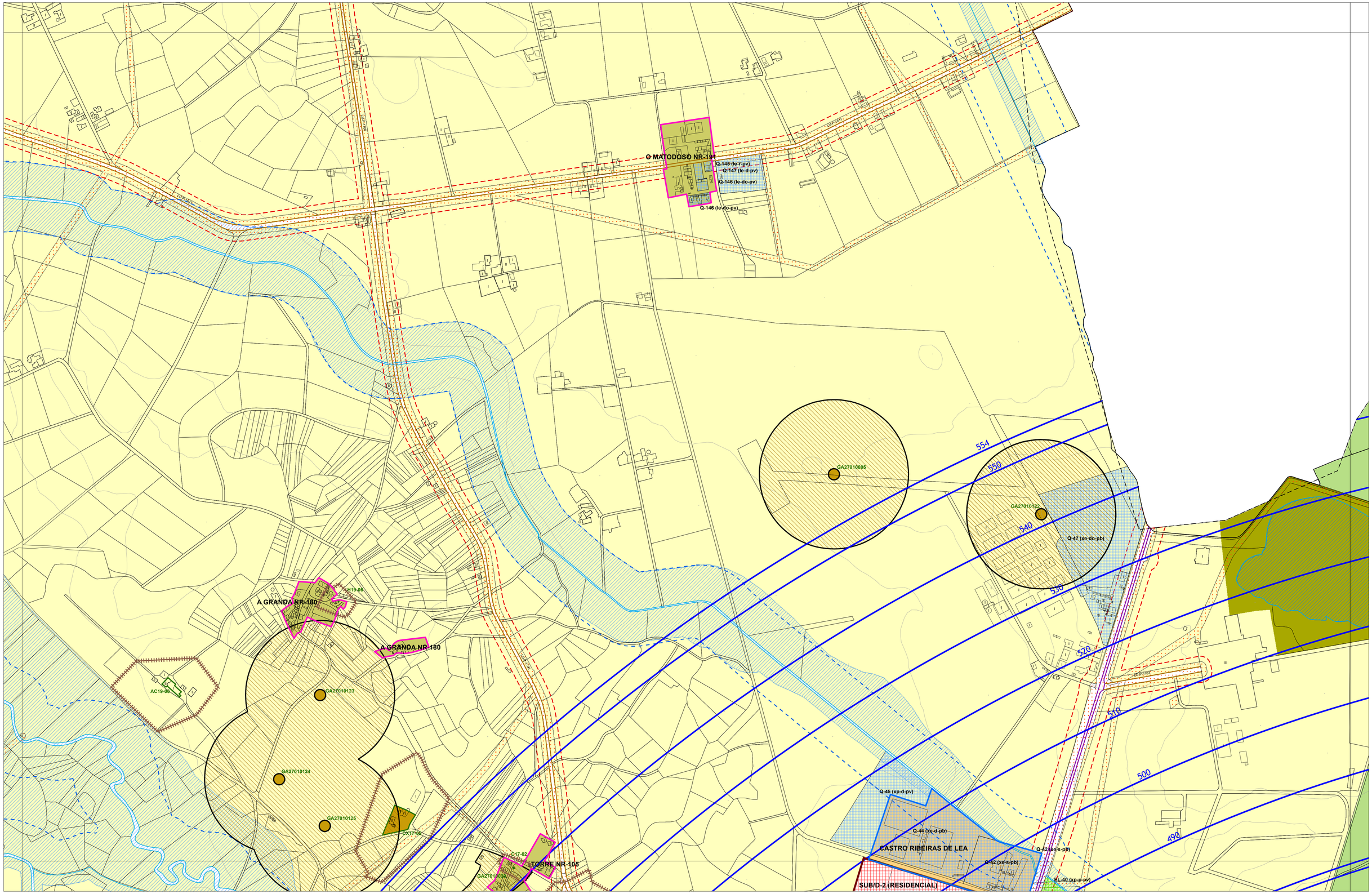

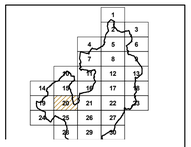

DOTACIÓNS DO SISTEMA XERAL E LOCAL

- EQUIPAMENTOS (Q)
- ESPAZO LIBRE (EL)

Sistema Xeral
xe - Existente xp - Previsto

Sistema Local
le - Existente lp - Previsto

Clase
- Docentes (do)
- Sanitario - Asistencial (s)
- Culturales (co)
- Relixioso (r)
- Cemiterio (ce)
- Deportivo (d)
- Administrativo (d)
- Seguridade (sg)
- Servicios Urbáns (su)
- Abastecemento e Mercados (ab)
- Ocio e Esparcemento (oe)
- Social (so)
- Investigación científica (ic)

Sistema Local
le - Existente lp - Previsto

Clase
- Parque (p)
- Xardín (x)
- Áreas de Xogo (ax)
- Restantes (r)

Titularidade
pb - Público
pv - Privado

Titularidade
pb - Público pv - Privado

SOLO RÚSTICO

- SOLO RÚSTICO DE PROTECCIÓN ORDINARIA (SR/PO)
- SOLO RÚSTICO DE PROTECCIÓN AGROPECUARIA (SR/PAG)
- SOLO RÚSTICO DE PROTECCIÓN FORESTAL (SR/PFO)
- SOLO RÚSTICO DE PROTECCIÓN PATRIMONIAL (SR/PP)
- SOLO RÚSTICO DE PROTECCIÓN DE ESPAZOS NATURAIS (SR/PEN)
- SOLO RÚSTICO DE PROTECCIÓN PAISAXÍSTICA (SR/PPA)
- SOLO RÚSTICO DE PROTECCIÓN DE AUGAS (SR/PA)
- SOLO RÚSTICO DE PROTECCIÓN DE INFRAESTRUTURAS (SR/PIF)

SOLO URBANO

DELIMITACIÓNS
- SOLO URBANO
- DELIMITACIÓN CONXUNTO HISTÓRICO Remitido a Plan Especial de Protección. Inclúe o ámbito declarado como Conxunto Histórico e Paraxe Pintoresco, por Decreto 300/1971 de 4 de febreiro.

CATEGORÍA
- SOLO URBANO CONSOLIDADO
- SOLO URBANO NON CONSOLIDADO

SOLO DE NÚCLEO RURAL

DELIMITACIÓNS
- SOLO DE NÚCLEO RURAL
- NÚCLEO RURAL SINGULAR

SOLO URBANIZABLE

DELIMITACIÓNS
- SOLO URBANIZABLE DELIMITADO (SUB/D-)
- SOLO URBANIZABLE NON DELIMITADO (SUB/ND-)

REDE VIARIA SUPRAMUNICIPAL

TIPOLOXÍA
- ESTATAL
- AUTONÓMICA PRIMARIA COMPLEMENTARIA
- AUTONÓMICA SECUNDARIA
- PROVINCIAL

AFECCIÓNS
- ZONA DE AFECCIÓN

- LIMITE MUNICIPAL, SEGUNDO CONCELLO DE CASTRO DE REI
- LIMITE MUNICIPAL, SEGUNDO INSTITUTO XEOGRÁFICO ESPAÑOL

SERVIDUMBRES ACÚSTICAS ESTRADA ESTATAL N-640

- ISÓFONA para indices de ruido: - Ld de 65 dB, Ln de 55 dB.
- ISÓFONA para indices de ruido: - Ld de 55, 60, 70 y 75 dB

HIDROGRAFÍA
- CAUCE
- BORDO ZONA DE POLICIA
- ZONA DE FLUXO PREFERENTE

SERVIDUMBRES AERONÁUTICAS AERÓDROMO DE ROZAS

- 431 LÍNA DE NIVEL DA SUPERFICIE LIMITADORA DE ALTURAS DAS SERVIDUMBRES AERONAUTICAS
- ZONA DE SEGURIDADE DAS INSTALACIÓNS RADIOELÉCTRICAS
- ÁMBITO CRÍTICO DE VULNERACIÓN POLOTERREO DAS SERVIDUMBRES AERONAUTICAS

REDE NATURA 2000
- ZEC PARGA-LADRA-TÁMOGA

PATRIMONIO CULTURAL CATALOGADO

ARQUITECTURA E ETNOGRAFÍA
- BEN OU CONXUNTO CATALOGADO A1-01
- CONTORNO DE PROTECCIÓN
- NÚCLEO RURAL SINGULAR CATALOGADO NUCLEO SINGULAR-01

CONXUNTO HISTÓRICO CASTRO DE REI
- CONTORNO PAISAXÍSTICO

ARQUEOLOXÍA
- ÁREA DE PROTECCIÓN INTEGRAL DO XACEMENTO GA27010001
- DELIMITACIÓN DE XACEMENTO EXTRAMUNICIPAL
- ZONA DE PROTECCIÓN
- ACHÁDEGO GA27010ACH-01
- TOPÓNIMO GA27010TOP01
- INDICIO GA27010I-1
- REFERENCIA GA27010REF-01

AUTORES
Mario Iglesias, Arquitecto
Ruben Cobas, Eng. Agrónomo
Cristina Aguado, Arquitecta

MONSA URBANISMO

PROXECTO
PLAN XERAL DE ORDENACIÓN MUNICIPAL DE CASTRO DE REI
DOCUMENTO PARA APROBACIÓN DEFINITIVA

PLANO
ORDENACIÓN ESPACIAL

FASE: *PD*
ESCALA: 1: 5.000
Nº PLANO: MR-1 (20)

SITUACIÓN: CONCELLO DE CASTRO DE REI
PROMOTOR: CONCELLO DE CASTRO DE REI

Documento aprobado en sesión plenaria de 9 Marzo 2020, La Secretaria, María Josefa Fernández Legaspi. 3.294 Páginas

CORNIDE-CAMPO NR-30

CORNIDE-CAMPO NR-30

CORNIDE-CAMPO NR-30

CORNIDE-CAMPO NR-30

CX11-02

CX11-01

CX11-03

F11-01

F11-03

CX11-04

Q-134 (le-ce-pv)

Q-138 (le-r-pv)

A11-01

HERMIDA NR-31

F11-04

F11-05

F11-06

Q-27 (le-o-pb)

P11-01

AC11-04

GA27010130

GA27010083

GA27010073

GA27010131

GA27010132

GA27010057

GA27010133

GA27010134

F11-07

F11-08

VILARIÑO NR-32

GA27010054

GA27010053

GA27010119

554

550

540

530

520

510

500

490

480

479

SERVIDUMBRES AERONÁUTICAS.
PRIMER PLANO HORIZONTAL.
ALTITUD 479 m

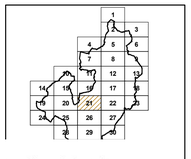

DOTACIÓNS DO SISTEMA XERAL E LOCAL

EQUIPAMENTOS (Q)

ESPAZO LIBRE (EL)

Sistema Xeral
xe - Existente
xp - Previsto

Sistema Local
le - Existente
lp - Previsto

Clase
Parque (p)
Xardín (x)
Áreas de Xogo (ax)
Restantes (r)

Titularidade
pb - Público
pv - Privado

Clases
Docentes (do)
Sanitario - Asistencial (s)
Culturais (cu)
Relixioso (r)
Cemiterio (ce)
Deportivo (d)
Administrativo (ad)
Seguridade (sg)
Servizos Urbáns (su)
Abastecemento e Mercados (ab)
Ocio e Esparcemento (o)
Social (so)
Investigacion cientifica (IC)

SOLO RÚSTICO

- SOLO RÚSTICO DE PROTECCIÓN ORDINARIA (SR/PO)
- SOLO RÚSTICO DE PROTECCIÓN AGROPECUARIA (SR/PAG)
- SOLO RÚSTICO DE PROTECCIÓN FORESTAL (SR/PFO)
- SOLO RÚSTICO DE PROTECCIÓN PATRIMONIAL (SR/PP)
- SOLO RÚSTICO DE PROTECCIÓN DE ESPAZOS NATURAIS (SR/PEN)
- SOLO RÚSTICO DE PROTECCIÓN PAISAXÍSTICA (SR/PPA)
- SOLO RÚSTICO DE PROTECCIÓN DE AUGAS (SR/PA)
- SOLO RÚSTICO DE PROTECCIÓN DE INFRAESTRUTURAS (SR/PIF)

SOLO URBANO

DELIMITACIÓNS

- SOLO URBANO
- DELIMITACIÓN CONXUNTO HISTÓRICO Remitido a Plan Especial de Protección. Inclue o ámbito declarado como Conxunto Histórico e Paraxe Pintoresco, por Decreto 300/1971 de 4 de febreiro.

CATEGORÍA

- SOLO URBANO CONSOLIDADO
- SOLO URBANO NON CONSOLIDADO

SOLO DE NÚCLEO RURAL

DELIMITACIÓNS

- SOLO DE NÚCLEO RURAL
- NÚCLEO RURAL SINGULAR

SOLO URBANIZABLE

DELIMITACIÓNS

- SOLO URBANIZABLE DELIMITADO (SUB/D-)
- SOLO URBANIZABLE NON DELIMITADO (SUB/ND-)

REDE VIARIA SUPRAMUNICIPAL

TIPOLOXÍA

- ESTATAL
- AUTONÓMICA PRIMARIA COMPLEMENTARIA
- AUTONÓMICA SECUNDARIA
- PROVINCIAL

AFECCIÓNS

- ZONA DE AFECCIÓN

- LIMITE MUNICIPAL, SEGUNDO CONCELLO DE CASTRO DE REI
- LIMITE MUNICIPAL, SEGUNDO INSTITUTO XEOGRÁFICO ESPAÑOL

SERVIDUMBRES ACÚSTICAS ESTRADA ESTATAL N-640

- ISÓFONA para índices de ruido: - Ld de 65 dB, Ln de 55 dB.
- ISÓFONA para índices de ruido: - Ld de 55, 60, 70 y 75 dB

HIDROGRAFÍA

- CAUCE
- BORDO ZONA DE POLICIA
- ZONA DE FLUXO PREFERENTE

SERVIDUMBRES AERONÁUTICAS AERÓDROMO DE ROZAS

431 LÍÑA DE NIVEL DA SUPERFICIE LIMITADORA DE ALTURAS DAS SERVIDUMBRES AERONAUTICAS

ZONA DE SEGURIDADE DAS INSTALACIÓNS RADIOELÉCTRICAS

ÁMBITO CRÍTICO DE VULNERACIÓN POLO TERREO DAS SERVIDUMBRES AERONÁUTICAS

REDE NATURA 2000

ZEC PARGA-LADRA-TÁMOGA

PATRIMONIO CULTURAL CATALOGADO

ARQUITECTURA E ETNOGRAFÍA

- BEN OU CONXUNTO CATALOGADO A1-01
- CONTORNO DE PROTECCIÓN
- NÚCLEO RURAL SINGULAR CATALOGADO NUCLEO SINGULAR-01

CONXUNTO HISTÓRICO CASTRO DE REI

- CONTORNO PAISAXÍSTICO

ARQUEOLOXÍA

- ÁREA DE PROTECCIÓN INTEGRAL DO XACEMENTO GA27010001
- DELIMITACIÓN DE XACEMENTO EXTRAMUNICIPAL
- ZONA DE PROTECCIÓN
- ACHÁDEGO GA27010ACH-01
- TOPÓNIMO GA27010TOP01
- INDICIO GA27010I-1
- REFERENCIA GA27010REF-01

AUTORES
Mario Iglesias, Arquitecto
Ruben Cobas, Enx. Agrónomo
Cristina Aguado, Arquitecta

MONSA URBANISMO

PROXECTO

PLAN XERAL DE ORDENACIÓN MUNICIPAL DE CASTRO DE REI

DOCUMENTO PARA APROBACIÓN DEFINITIVA

PLANO

ORGANIZACIÓN ESPACIAL

SITUACIÓN: CONCELLO DE CASTRO DE REI

PROMOTOR: CONCELLO DE CASTRO DE REI

FASE: *PD*

ESCALA: 1: 5.000

Nº PLANO: MR-1 (21)

Documento aprobado en sesión plenaria de 9 Marzo 2020. La Secretaria, María Josefa Fernández Legaspi. 3.294 Páginas

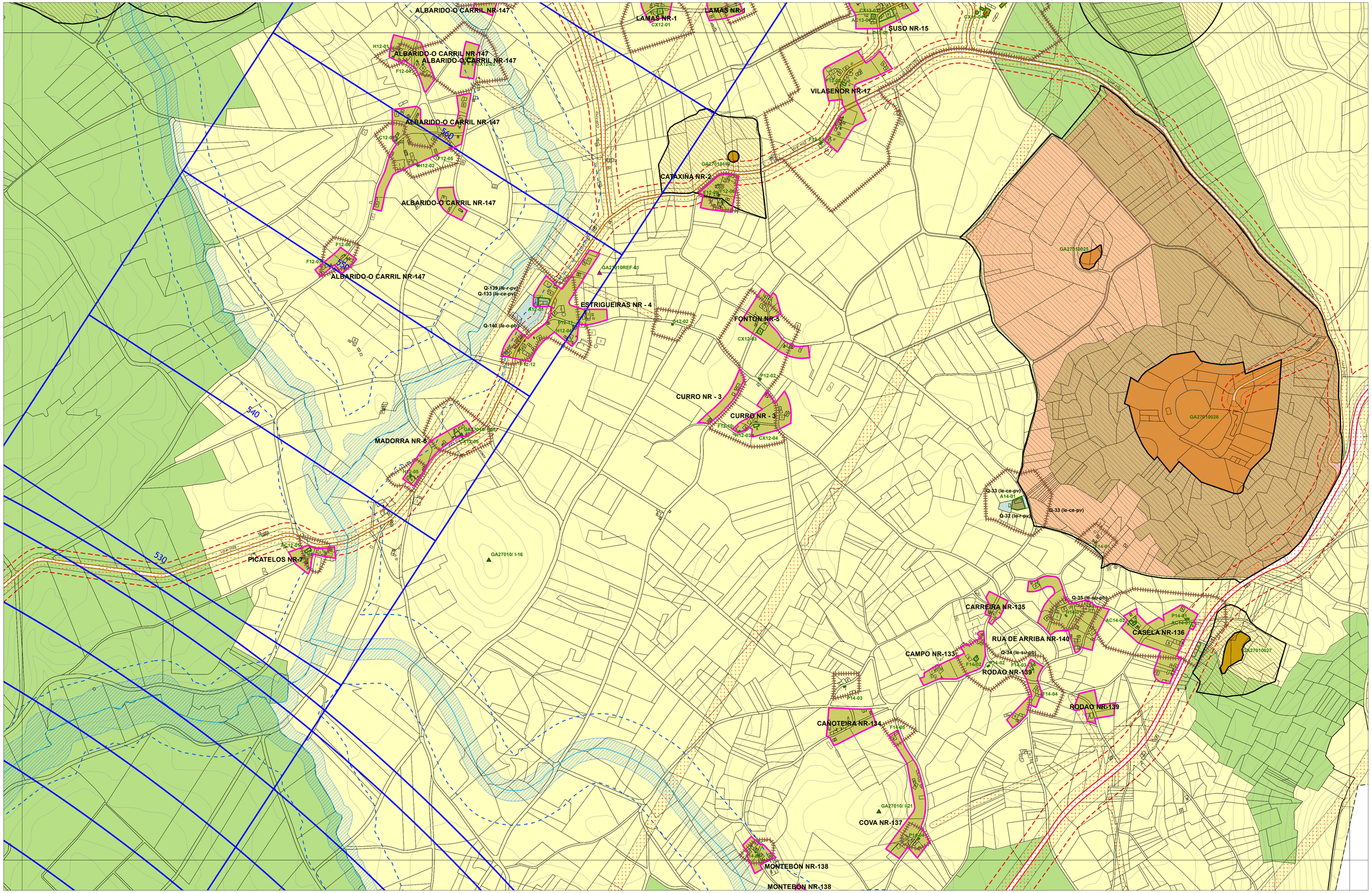

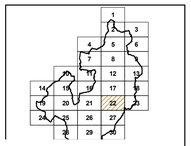

DOTACIÓNS DO SISTEMA XERAL E LOCAL

- EQUIPAMENTOS (Q)
- ESPAZO LIBRE (EL)

Sistema Xeral
xe - Existente
xp - Previsto

Sistema Local
le - Existente
lp - Previsto

Clase
Parque (p)
Xardín (x)
Áreas de Xogo (ax)
Restantes (r)

Clases
Docentes (d0)
Sanitario - Asistencial (s)
Culturais (cu)
Relixioso (r)
Cemiterio (ce)
Deportivo (d)
Administrativo (ad)
Seguridade (sg)
Servicios Urbanos (su)
Abastecimento e Mercados (ab)
Ocio e Esparcemento (o)
Social (so)
Investigacion cientifica (ic)

Titularidade
pb - Público
pv - Privado

SOLO RÚSTICO

- SOLO RÚSTICO DE PROTECCIÓN ORDINARIA (SR/PO)
- SOLO RÚSTICO DE PROTECCIÓN AGROPECUARIA (SR/PAG)
- SOLO RÚSTICO DE PROTECCIÓN FORESTAL (SR/PFO)
- SOLO RÚSTICO DE PROTECCIÓN PATRIMONIAL (SR/PP)
- SOLO RÚSTICO DE PROTECCIÓN DE ESPAZOS NATURAIS (SR/PEN)
- SOLO RÚSTICO DE PROTECCIÓN PAISAXÍSTICA (SR/PPA)
- SOLO RÚSTICO DE PROTECCIÓN DE AUGAS (SR/PA)
- SOLO RÚSTICO DE PROTECCIÓN DE INFRAESTRUTURAS (SR/PIF)

SOLO URBANO

DELIMITACIÓNS

- SOLO URBANO
- DELIMITACIÓN CONXUNTO HISTÓRICO Remitido a Plan Especial de Protección. Inclue o ámbito declarado como Conxunto Histórico e Paraxe Pintoresco, por Decreto 300/1971 de 4 de febreiro.

CATEGORÍA

- SOLO URBANO CONSOLIDADO
- SOLO URBANO NON CONSOLIDADO

SOLO DE NÚCLEO RURAL

DELIMITACIÓNS

- SOLO DE NÚCLEO RURAL
- NÚCLEO RURAL SINGULAR

SOLO URBANIZABLE

DELIMITACIÓNS

- SOLO URBANIZABLE DELIMITADO (SUB/D-)
- SOLO URBANIZABLE NON DELIMITADO (SUB/ND-)

REDE VIARIA SUPRAMUNICIPAL

TIPOLOXÍA

- ESTATAL
- AUTONÓMICA PRIMARIA COMPLEMENTARIA
- AUTONÓMICA SECUNDARIA
- PROVINCIAL

AFECCIÓNS

- ZONA DE AFECCIÓN

- LIMITE MUNICIPAL, SEGUNDO CONCELLO DE CASTRO DE REI
- LIMITE MUNICIPAL, SEGUNDO INSTITUTO XEOGRÁFICO ESPAÑOL

SERVIDUMBRES ACÚSTICAS ESTRADA ESTATAL N-640

- ISÓFONA para índices de ruido: - Ld de 65 dB, Ln de 55 dB.
- ISÓFONA para índices de ruido: - Ld de 55, 60, 70 y 75 dB

HIDROGRAFÍA

- CAUCE
- BORDO ZONA DE POLICIA
- ZONA DE FLUXO PREFERENTE

SERVIDUMBRES AERONÁUTICAS AERÓDROMO DE ROZAS

- 431 — LÍÑA DE NIVEL DA SUPERFICIE LIMITADORA DE ALTURAS DAS SERVIDUMBRES AERONAUTICAS
- ZONA DE SEGURIDADE DAS INSTALACIÓNS RADIOELÉCTRICAS
- ÁMBITO CRÍTICO DE VULNERACIÓN POLOTERREO DAS SERVIDUMBRES AERONÁUTICAS

REDE NATURA 2000

- ZEC PARGA-LADRA-TÁMOGA

PATRIMONIO CULTURAL CATALOGADO

ARQUITECTURA E ETNOGRAFÍA

- BEN OU CONXUNTO CATALOGADO A1-01
- CONTORNO DE PROTECCIÓN
- NÚCLEO RURAL SINGULAR CATALOGADO NUCLEO SINGULAR-01

CONXUNTO HISTÓRICO CASTRO DE REI

- CONTORNO PAISAXÍSTICO

ARQUEOLOXÍA

- ÁREA DE PROTECCIÓN INTEGRAL DO XACEMENTO GA27010001
- DELIMITACIÓN DE XACEMENTO EXTRAMUNICIPAL
- ZONA DE PROTECCIÓN
- ACHÁDEGO GA27010ACH-01
- TOPÓNIMO GA27010TOP01
- INDICIO GA27010I-1
- REFERENCIA GA27010REF-01

AUTORES
Mario Iglesias, Arquitecto
Ruben Cobas, Enx. Agrónomo
Cristina Aguado, Arquitecta

MONSA URBANISMO

PROXECTO

PLAN XERAL DE ORDENACIÓN MUNICIPAL DE CASTRO DE REI

DOCUMENTO PARA APROBACIÓN DEFINITIVA

PLANO

ORGANIZACIÓN ESPACIAL

FASE: **PD**

ESCALA: **1: 5.000**

Nº PLANO: **MR-1 (22)**

SITUACIÓN: CONCELLO DE CASTRO DE REI

PROMOTOR: CONCELLO DE CASTRO DE REI

Documento aprobado en sesión plenaria de 9 Marzo 2020. La Secretaria, María Josefa Fernández Legaspi. 3.294 Páginas

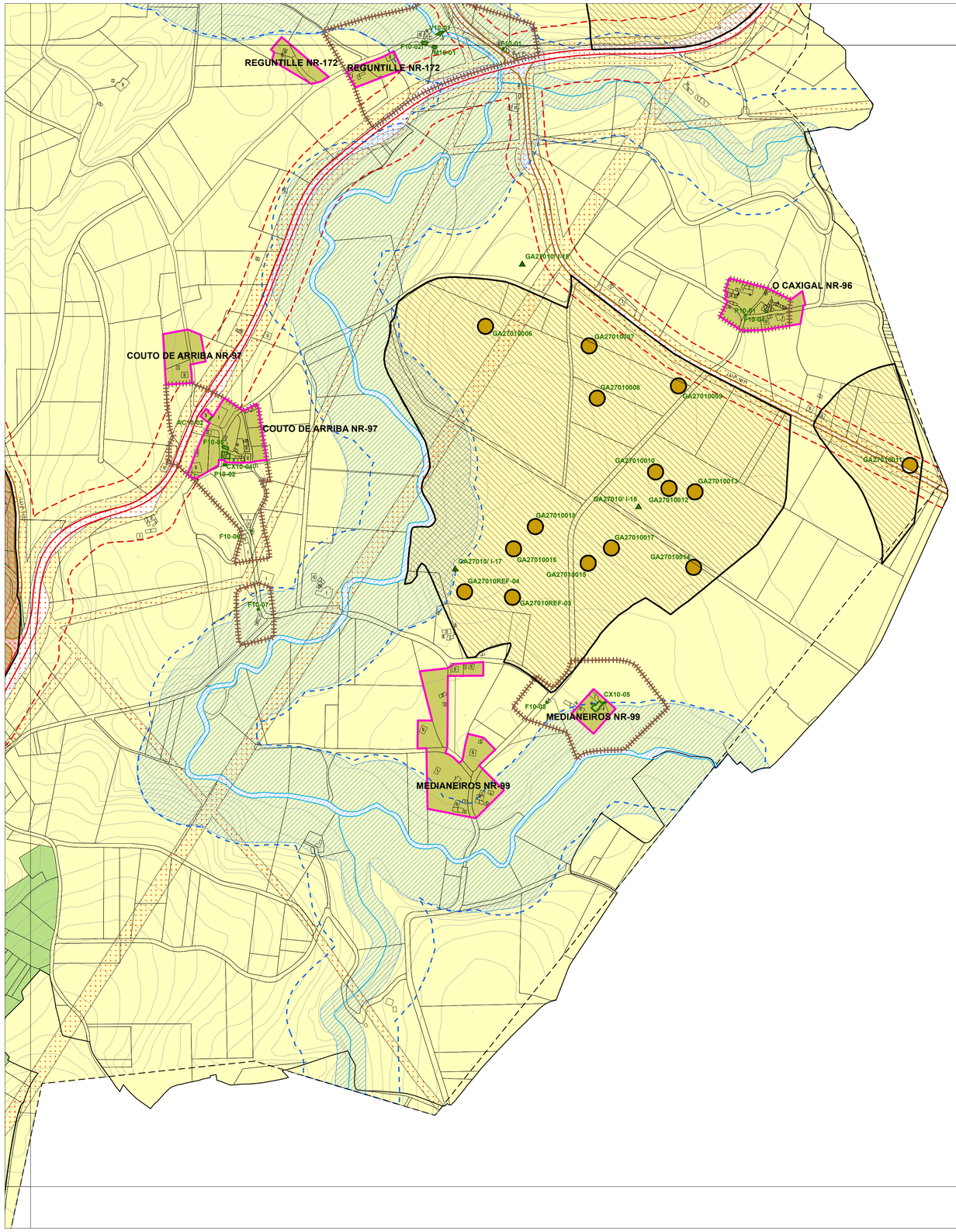

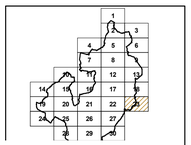

DOTACIÓNS DO SISTEMA XERAL E LOCAL

EQUIPAMENTOS (Q)

ESPAZO LIBRE (EL)

Sistema Xeral
xe - Existente
xp - Previsto

Sistema Local
le - Existente
lp - Previsto

Clase
Parque (p)
Xardín (x)
Áreas de Xogo (ax)
Restantes (r)

Titularidade
pb - Público
pv - Privado

Sistema Xeral
xe - Existente xp - Previsto

Sistema Local
le - Existente lp - Previsto

Clases
Docentes (do)
Sanitario - Asistencial (s)
Culturales (cu)
Relixioso (r)
Cemiterio (ce)
Deportivo (d)
Administrativo (ad)
Seguridade (sg)
Abastecimentos (au)
Abastecimento e Mercados (ab)
Ocio e Esparcemento (o)
Social (so)
Investigacion cientifica (ic)

Titularidade
pb - Público pv - Privado

SOLO RÚSTICO

- SOLO RÚSTICO DE PROTECCIÓN ORDINARIA (SR/PO)
- SOLO RÚSTICO DE PROTECCIÓN AGROPECUARIA (SR/PAG)
- SOLO RÚSTICO DE PROTECCIÓN FORESTAL (SR/PFO)
- SOLO RÚSTICO DE PROTECCIÓN PATRIMONIAL (SR/PP)
- SOLO RÚSTICO DE PROTECCIÓN DE ESPAZOS NATURAIS (SR/PEN)
- SOLO RÚSTICO DE PROTECCIÓN PAISAXÍSTICA (SR/PPA)
- SOLO RÚSTICO DE PROTECCIÓN DE AUGAS (SR/PA)
- SOLO RÚSTICO DE PROTECCIÓN DE INFRAESTRUTURAS (SR/PIF)

SOLO URBANO

DELIMITACIÓNS

- SOLO URBANO
- DELIMITACIÓN CONXUNTO HISTÓRICO Remitido a Plan Especial de Protección. Incluo o ámbito declarado como Conxunto Histórico e Paraxe Pintoresco, por Decreto 300/1971 de 4 de febreiro.

CATEGORÍA

- SOLO URBANO CONSOLIDADO
- SOLO URBANO NON CONSOLIDADO

SOLO DE NÚCLEO RURAL

DELIMITACIÓNS

- SOLO DE NÚCLEO RURAL
- NÚCLEO RURAL SINGULAR

SOLO URBANIZABLE

DELIMITACIÓNS

- SOLO URBANIZABLE DELIMITADO (SUB/D-)
- SOLO URBANIZABLE NON DELIMITADO (SUB/ND-)

REDE VIARIA SUPRAMUNICIPAL

TIPOLOXÍA

- ESTATAL
- AUTONÓMICA PRIMARIA COMPLEMENTARIA
- AUTONÓMICA SECUNDARIA
- PROVINCIAL

AFECCIÓNS

- ZONA DE AFECCIÓN

- LIMITE MUNICIPAL, SEGUNDO CONCELLO DE CASTRO DE REI
- LIMITE MUNICIPAL, SEGUNDO INSTITUTO XEOGRÁFICO ESPAÑOL

SERVIDUMBRES ACÚSTICAS ESTRADA ESTATAL N-640

- ISÓFONA para índices de ruido: - Ld de 65 dB, Ln de 55 dB.
- ISÓFONA para índices de ruido: - Ld de 55, 60, 70 y 75 dB

HIDROGRAFÍA

- CAUCE
- BORDO ZONA DE POLICIA
- ZONA DE FLUXO PREFERENTE

SERVIDUMBRES AERONÁUTICAS AERÓDROMO DE ROZAS

- 431 — LÍÑA DE NIVEL DA SUPERFICIE LIMITADORA DE ALTURAS DAS SERVIDUMBRES AERONAUTICAS
- ZONA DE SEGURIDADE DAS INSTALACIÓNS RADIOELÉCTRICAS
- ÁMBITO CRÍTICO DE VULNERACIÓN POLOTERREO DAS SERVIDUMBRES AERONÁUTICAS

REDE NATURA 2000

- ZEC PARGA-LADRA-TÁMOGA

PATRIMONIO CULTURAL CATALOGADO

ARQUITECTURA E ETNOGRAFÍA

- BEN OU CONXUNTO CATALOGADO A1-01
- CONTORNO DE PROTECCIÓN
- NÚCLEO RURAL SINGULAR CATALOGADO NUCLEO SINGULAR-01

CONXUNTO HISTÓRICO CASTRO DE REI

- CONTORNO PAISAXÍSTICO

ARQUEOLOXÍA

- ÁREA DE PROTECCIÓN INTEGRAL DO XACEMENTO GA27010001
- DELIMITACIÓN DE XACEMENTO EXTRAMUNICIPAL
- ZONA DE PROTECCIÓN
- ACHÁDEGO GA27010ACH-01
- TOPÓNIMO GA27010TOP01
- INDICIO GA27010/I-1
- REFERENCIA GA27010REF-01

AUTORES
Mario Iglesias, Arquitecto
Ruben Cobas, Eng. Agrónomo
Cristina Aguado, Arquitecta

MONSA URBANISMO

PROXECTO

PLAN XERAL DE ORDENACIÓN MUNICIPAL DE CASTRO DE REI

DOCUMENTO PARA APROBACIÓN DEFINITIVA

PLANO

ORGANIZACIÓN ESPACIAL

SITUACIÓN: CONCELLO DE CASTRO DE REI

PROMOTOR: CONCELLO DE CASTRO DE REI

FASE: *PD*

ESCALA: 1: 5.000

Nº PLANO: MR-1 (23)

Documento aprobado en sesión plenaria de 9 Marzo 2020. La Secretaria, María Josefa Fernández Leganés. 3.294 Páginas

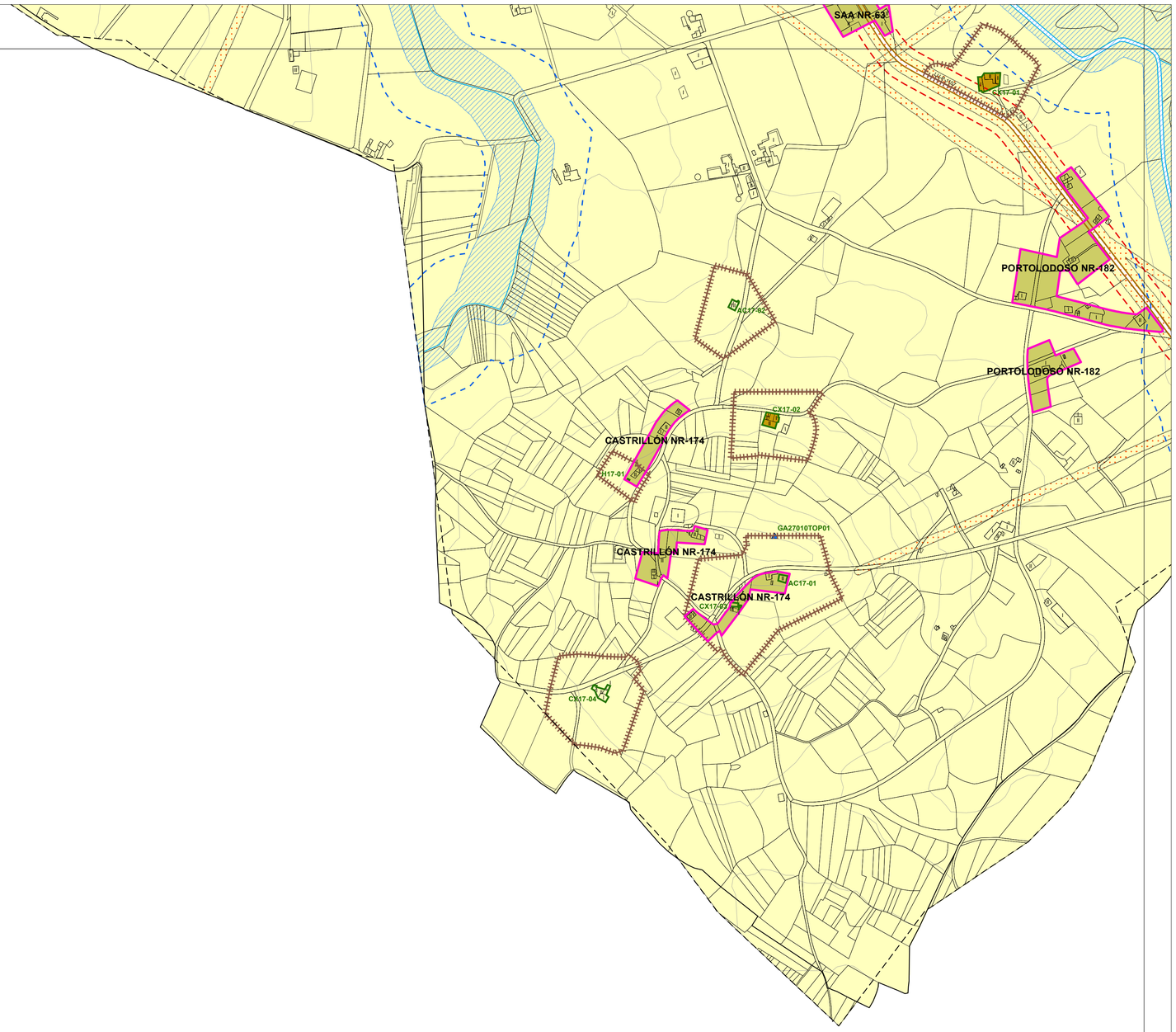

DOTACIÓNS DO SISTEMA XERAL E LOCAL

EQUIPAMENTOS (Q)

ESPAZO LIBRE (EL)

Sistema Xeral
xe - Existente xp - Previsto

Sistema Local
le - Existente lp - Previsto

Clases
Docentes (do)
Sanitario - Asistencial (s)
Culturales (cu)
Relixioso (r)
Cemiterio (ce)
Deportivo (d)
Administrativo (ad)
Seguridade (sg)
Servizos Urbáns (su)
Abastecemento e Mercados (ab)
Ocio e Esparcemento (o)
Social (so)
Investigacion cientifica (ic)

Sistema Xeral
xe - Existente
xp - Previsto

Sistema Local
le - Existente
lp - Previsto

Clase
Parque (p)
Xardín (x)
Áreas de Xogo (ax)
Restantes (r)

Titularidade
pb - Público
pv - Privado

Titularidade
pb - Público pv - Privado

SOLO RÚSTICO

- SOLO RÚSTICO DE PROTECCIÓN ORDINARIA (SR/PO)
- SOLO RÚSTICO DE PROTECCIÓN AGROPECUARIA (SR/PAG)
- SOLO RÚSTICO DE PROTECCIÓN FORESTAL (SR/PFO)
- SOLO RÚSTICO DE PROTECCIÓN PATRIMONIAL (SR/PP)
- SOLO RÚSTICO DE PROTECCIÓN DE ESPAZOS NATURAIS (SR/PEN)
- SOLO RÚSTICO DE PROTECCIÓN PAISAXÍSTICA (SR/PPA)
- SOLO RÚSTICO DE PROTECCIÓN DE AUGAS (SR/PA)
- SOLO RÚSTICO DE PROTECCIÓN DE INFRAESTRUTURAS (SR/PIF)

SOLO URBANO

DELIMITACIÓNS

- SOLO URBANO
- DELIMITACIÓN CONXUNTO HISTÓRICO Remitido a Plan Especial de Protección. Inclue o ámbito declarado como Conxunto Histórico e Paraxe Pintoresco, por Decreto 300/1971 de 4 de febreiro.

CATEGORÍA

- SOLO URBANO CONSOLIDADO
- SOLO URBANO NON CONSOLIDADO

SOLO DE NÚCLEO RURAL

DELIMITACIÓNS

- SOLO DE NÚCLEO RURAL
- NÚCLEO RURAL SINGULAR

SOLO URBANIZABLE

DELIMITACIÓNS

- SOLO URBANIZABLE DELIMITADO (SUB/D-)
- SOLO URBANIZABLE NON DELIMITADO (SUB/ND-)

REDE VIARIA SUPRAMUNICIPAL

TIPOLOXÍA

- ESTATAL
- AUTONÓMICA PRIMARIA COMPLEMENTARIA
- AUTONÓMICA SECUNDARIA
- PROVINCIAL

AFECCIÓNS

- ZONA DE AFECCIÓN

- LIMITE MUNICIPAL, SEGUNDO CONCELLO DE CASTRO DE REI
- LIMITE MUNICIPAL, SEGUNDO INSTITUTO XEOGRÁFICO ESPAÑOL

SERVIDUMBRES ACÚSTICAS ESTRADA ESTATAL N-640

- ISÓFONA para índices de ruido: - Ld de 65 dB, Ln de 55 dB.
- ISÓFONA para índices de ruido: - Ld de 55, 60, 70 y 75 dB

HIDROGRAFÍA

- CAUCE
- BORDO ZONA DE POLICIA
- ZONA DE FLUXO PREFERENTE

SERVIDUMBRES AERONÁUTICAS AERÓDROMO DE ROZAS

- 431 LÍÑA DE NIVEL DA SUPERFICIE LIMITADORA DE ALTURAS DAS SERVIDUMBRES AERONAUTICAS
- ZONA DE SEGURIDADE DAS INSTALACIÓNS RADIOELÉCTRICAS
- ÁMBITO CRITICO DE VULNERACIÓN POLOTERREO DAS SERVIDUMBRES AERONÁUTICAS

REDE NATURA 2000

- ZEC PARGA-LADRA-TÁMOGA

PATRIMONIO CULTURAL CATALOGADO

ARQUITECTURA E ETNOGRAFÍA

- BEN OU CONXUNTO CATALOGADO A1-01
- CONTORNO DE PROTECCIÓN
- NÚCLEO RURAL SINGULAR CATALOGADO NUCLEO SINGULAR-01

CONXUNTO HISTÓRICO CASTRO DE REI

- CONTORNO PAISAXÍSTICO

ARQUEOLOXÍA

- ÁREA DE PROTECCIÓN INTEGRAL DO XACEMENTO GA27010001
- DELIMITACIÓN DE XACEMENTO EXTRAMUNICIPAL
- ZONA DE PROTECCIÓN
- ACHÁDEGO GA27010ACH-01
- TOPÓNIMO GA27010TOP01
- INDICIO GA27010I-1
- REFERENCIA GA27010REF-01

AUTORES
Mario Iglesias, Arquitecto
Ruben Cobas, Eng. Agronomo
Cristina Aguado, Arquitecta

MONSA URBANISMO

PROXECTO

PLAN XERAL DE ORDENACIÓN MUNICIPAL DE CASTRO DE REI

DOCUMENTO PARA APROBACIÓN DEFINITIVA

PLANO

ORGANIZACIÓN ESPACIAL

SITUACIÓN: CONCELLO DE CASTRO DE REI

PROMOTOR: CONCELLO DE CASTRO DE REI

FASE: *PD*

ESCALA: 1: 5.000

Nº PLANO: MR-1 (24)

Documento aprobado en sesión plenaria de 9 Marzo 2020. La Secretaria, María Josefa Fernández Legaspi. 3.294 Páginas

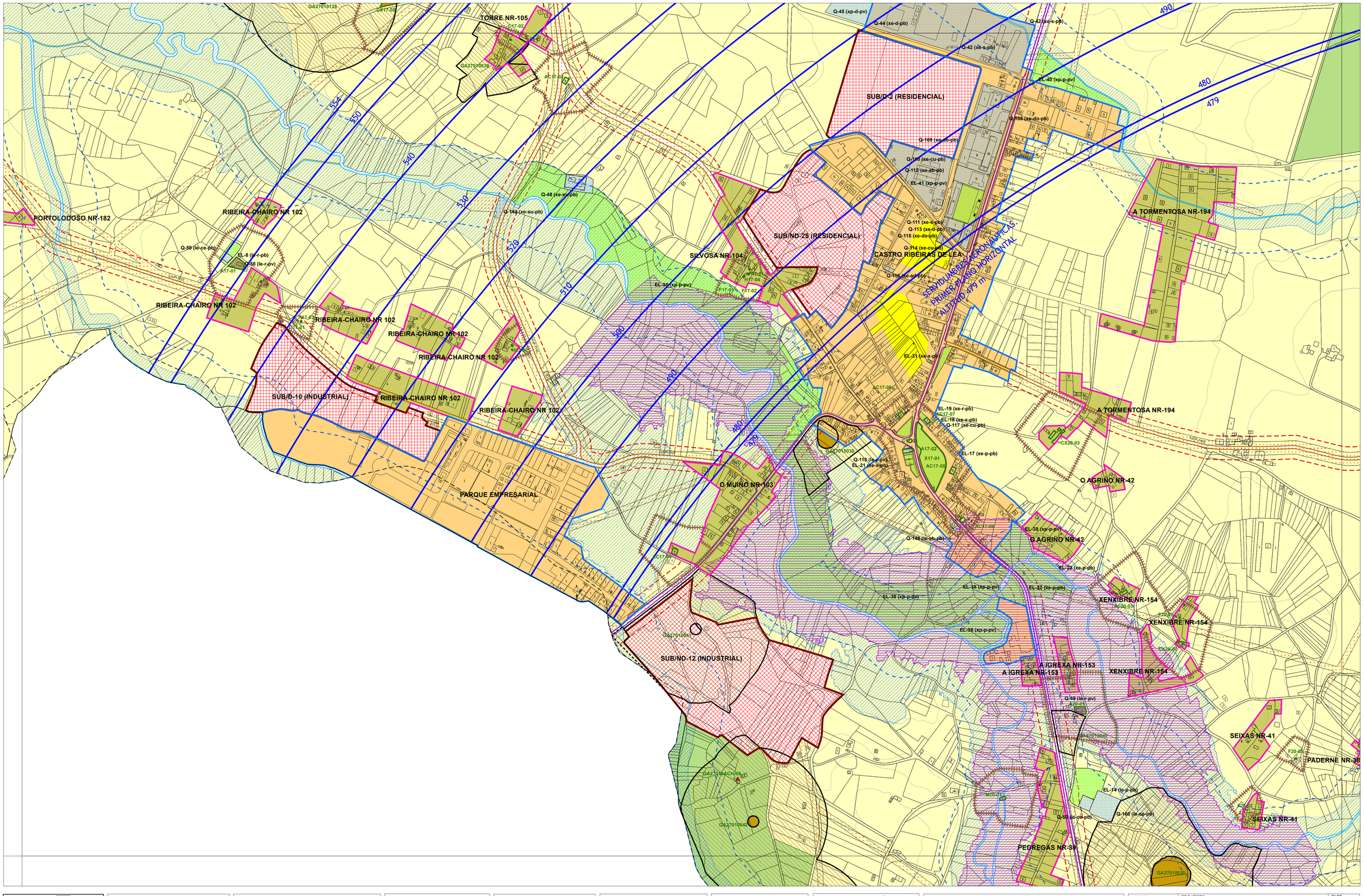

DOTACIÓNS DO SISTEMA XERAL E LOCAL

EQUIPAMENTOS (Q)

ESPAZO LIBRE (EL)

Sistema Xeral
xe - Existente
xp - Previsto

Sistema Local
le - Existente
lp - Previsto

Clase
Parque (p)
Xardín (x)
Áreas de Xogo (ax)
Restantes (r)

Titularidade
pb - Público
pv - Privado

Sistema Xeral
xe - Existente xp - Previsto

Sistema Local
le - Existente lp - Previsto

Clases
Docentes (do)
Sanitario - Asistencial (s)
Culturales (cu)
Relixioso (r)
Cemiterio (ce)
Deportivo (d)
Administrativo (ad)
Seguridade (sg)
Servicios Urbáns (su)
Abastecemento e Mercados (ab)
Ocio e Esparcemento (o)
Social (so)
Investigacion cientifica (ic)

Titularidade
pb - Público
pv - Privado

SOLO RÚSTICO

- SOLO RÚSTICO DE PROTECCIÓN ORDINARIA (SR/PO)
- SOLO RÚSTICO DE PROTECCIÓN AGROPECUARIA (SR/PAG)
- SOLO RÚSTICO DE PROTECCIÓN FORESTAL (SR/PFO)
- SOLO RÚSTICO DE PROTECCIÓN PATRIMONIAL (SR/PP)
- SOLO RÚSTICO DE PROTECCIÓN DE ESPAZOS NATURAIS (SR/PEN)
- SOLO RÚSTICO DE PROTECCIÓN PAISAXÍSTICA (SR/PPA)
- SOLO RÚSTICO DE PROTECCIÓN DE AUGAS (SR/PA)
- SOLO RÚSTICO DE PROTECCIÓN DE INFRAESTRUTURAS (SR/PIF)

SOLO URBANO

DELIMITACIÓNS

- SOLO URBANO
- DELIMITACIÓN CONXUNTO HISTÓRICO Remitido a Plan Especial de Protección. Inclue o ámbito declarado como Conxunto Histórico e Paraxe Pintoresco, por Decreto 300/1971 de 4 de febreiro.

CATEGORÍA

- SOLO URBANO CONSOLIDADO
- SOLO URBANO NON CONSOLIDADO

SOLO DE NÚCLEO RURAL

DELIMITACIÓNS

- SOLO DE NÚCLEO RURAL
- NÚCLEO RURAL SINGULAR

SOLO URBANIZABLE

DELIMITACIÓNS

- SOLO URBANIZABLE DELIMITADO (SUB/D-)
- SOLO URBANIZABLE NON DELIMITADO (SUB/ND-)

REDE VIARIA SUPRAMUNICIPAL

TIPOLOXÍA

- ESTATAL
- AUTONÓMICA PRIMARIA COMPLEMENTARIA
- AUTONÓMICA SECUNDARIA
- PROVINCIAL

AFECCIÓNS

- ZONA DE AFECCIÓN

LIMITE MUNICIPAL, SEGUNDO CONCELLO DE CASTRO DE REI

LIMITE MUNICIPAL, SEGUNDO INSTITUTO XEOGRÁFICO ESPAÑOL

SERVIDUMBRES ACÚSTICAS ESTRADA ESTATAL N-640

- ISÓFONA para indices de ruido: - Ld de 65 dB, Ln de 55 dB.
- ISÓFONA para indices de ruido: - Ld de 55, 60, 70 y 75 dB

HIDROGRAFÍA

- CAUCE
- BORDO ZONA DE POLICIA
- ZONA DE FLUXO PREFERENTE

SERVIDUMBRES AERONÁUTICAS AERÓDROMO DE ROZAS

- 431 — LÍNA DE NIVEL DA SUPERFICIE LIMITADORA DE ALTURAS DAS SERVIDUMBRES AERONAUTICAS
- ZONA DE SEGURIDADE DAS INSTALACIÓNS RADIOELÉCTRICAS
- ÁMBITO CRÍTICO DE VULNERACIÓN POLOTERREO DAS SERVIDUMBRES AERONÁUTICAS

REDE NATURA 2000

- ZEC LADRA-PARGA-TÁMOGA

PATRIMONIO CULTURAL CATALOGADO

ARQUITECTURA E ETNOGRAFÍA

- BEN OU CONXUNTO CATALOGADO A1-01
- CONTORNO DE PROTECCIÓN
- NÚCLEO RURAL SINGULAR CATALOGADO NUCLEO SINGULAR-01

CONXUNTO HISTÓRICO CASTRO DE REI

- CONTORNO PAISAXÍSTICO

ARQUEOLOXÍA

- ÁREA DE PROTECCIÓN INTEGRAL DO XACEMENTO GA27010001
- DELIMITACIÓN DE XACEMENTO EXTRAMUNICIPAL
- ZONA DE PROTECCIÓN
- ACHÁDEGO GA27010ACH-01
- TOPÓNIMO GA27010TOP01
- INDICIO GA27010I-1
- REFERENCIA GA27010REF-01

AUTORES
Mario Iglesias, Arquitecto
Ruben Cobas, Enx. Agrónomo
Cristina Aguado, Arquitecta

MONSA URBANISMO

PROXECTO

PLAN XERAL DE ORDENACIÓN MUNICIPAL DE CASTRO DE REI

DOCUMENTO PARA APROBACIÓN DEFINITIVA

PLANO

ORGANIZACIÓN ESPACIAL

SITUACIÓN: CONCELLO DE CASTRO DE REI

PROMOTOR: CONCELLO DE CASTRO DE REI

FASE: *PD*

ESCALA: 1: 5.000

Nº PLANO: MR-1 (25)

Documento aprobado en sesión plenaria de 9 Marzo 2020, La Secretaria, María Josefa Fernández Legaspi. 3.294 Páginas

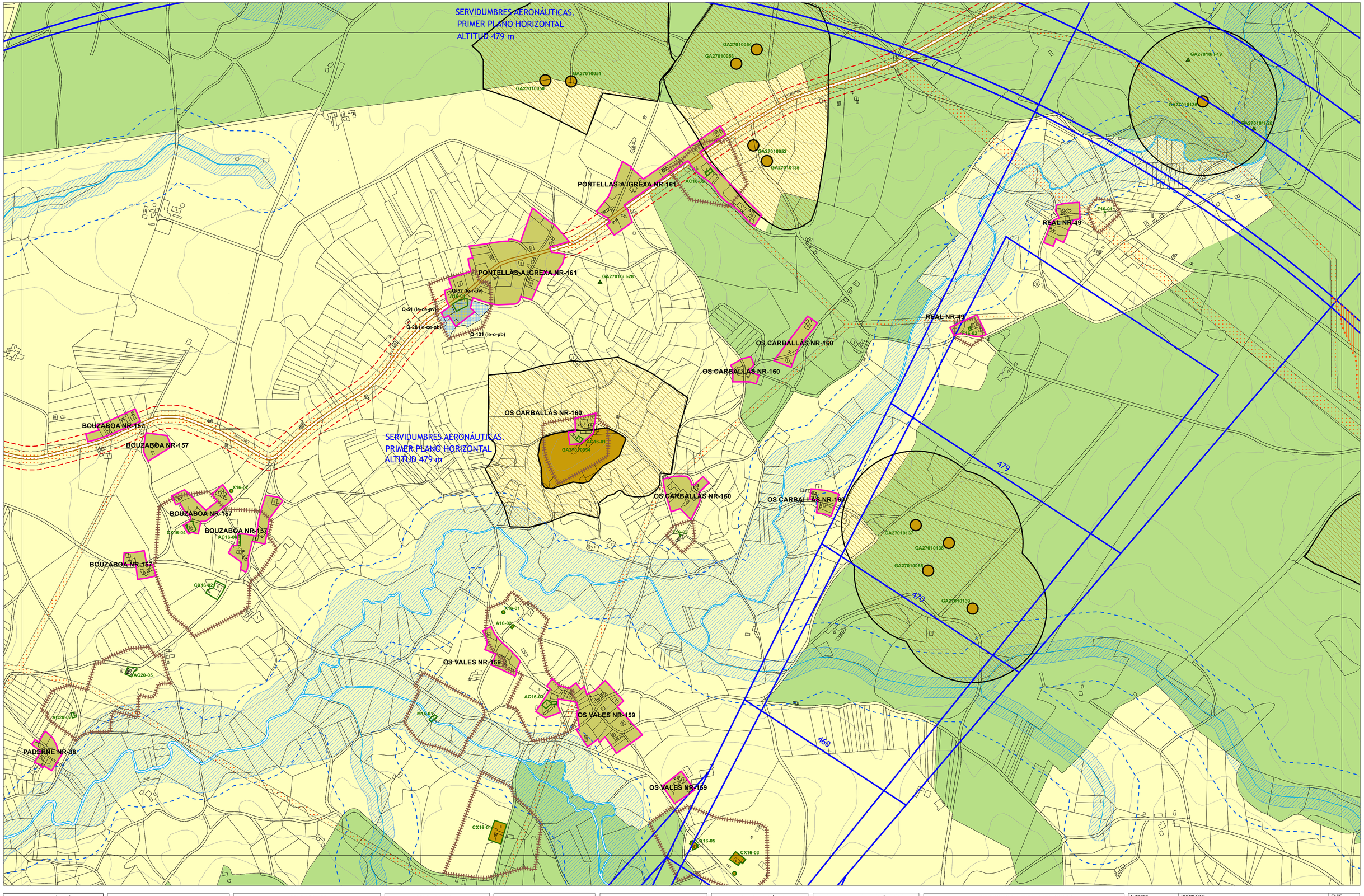

DOTACIÓNS DO SISTEMA XERAL E LOCAL

- EQUIPAMENTOS (Q)
- ESPAZO LIBRE (EL)

Sistema Xeral xe - Existente xp - Previsto	**Sistema Local** le - Existente lp - Previsto
Clase Parque (p) Xardín (x) Áreas de Xogo (ax) Restantes (r)	**Clases** Docentes (do) Sanitario - Asistencial (s) Culturais (cu) Relixioso (r) Cemiterio (ce) Deportivo (d) Administrativo (ad) Seguridade (sg) Comerciais (co) Abastecimento e Mercados (ab) Ocio e Esparcemento (o) Social (so) Investigacion cientifica (ic)
Titularidade pb - Público pv - Privado	**Titularidade** pb - Público pv - Privado

SOLO RÚSTICO

- SOLO RÚSTICO DE PROTECIÓN ORDINARIA (SR/PO)
- SOLO RÚSTICO DE PROTECIÓN AGROPECUARIA (SR/PAG)
- SOLO RÚSTICO DE PROTECIÓN FORESTAL (SR/PFO)
- SOLO RÚSTICO DE PROTECIÓN PATRIMONIAL (SR/PP)
- SOLO RÚSTICO DE PROTECIÓN DE ESPAZOS NATURAIS (SR/PEN)
- SOLO RÚSTICO DE PROTECIÓN PAISAXÍSTICA (SR/PPA)
- SOLO RÚSTICO DE PROTECIÓN DE AUGAS (SR/PA)
- SOLO RÚSTICO DE PROTECIÓN DE INFRAESTRUTURAS (SR/PIF)

SOLO URBANO

DELIMITACIÓNS

- SOLO URBANO
- DELIMITACIÓN CONXUNTO HISTÓRICO Remitido a Plan Especial de Protección. Inclue o ámbito declarado como Conxunto Histórico e Paraxe Pintoresco, por Decreto 300/1971 de 4 de febreiro.

CATEGORÍA

- SOLO URBANO CONSOLIDADO
- SOLO URBANO NON CONSOLIDADO

SOLO DE NÚCLEO RURAL

DELIMITACIÓNS

- SOLO DE NÚCLEO RURAL
- NÚCLEO RURAL SINGULAR

SOLO URBANIZABLE

DELIMITACIÓNS

- SOLO URBANIZABLE DELIMITADO (SUB/D-)
- SOLO URBANIZABLE NON DELIMITADO (SUB/ND-)

REDE VIARIA SUPRAMUNICIPAL

TIPOLOXÍA

- ESTATAL
- AUTONÓMICA PRIMARIA COMPLEMENTARIA
- AUTONÓMICA SECUNDARIA
- PROVINCIAL

AFECCIÓNS

- ZONA DE AFECCIÓN

- LIMITE MUNICIPAL, SEGUNDO CONCELLO DE CASTRO DE REI
- LIMITE MUNICIPAL, SEGUNDO INSTITUTO XEOGRÁFICO ESPAÑOL

SERVIDUMBRES ACÚSTICAS ESTRADA ESTATAL N-640

- ISÓFONA para índices de ruido: - Ld de 65 dB, Ln de 55 dB.
- ISÓFONA para índices de ruido: - Ld de 55, 60, 70 y 75 dB

HIDROGRAFÍA

- CAUCE
- BORDO ZONA DE POLICIA
- ZONA DE FLUXO PREFERENTE

SERVIDUMBRES AERONÁUTICAS AERÓDROMO DE ROZAS

- 431 — LÍÑA DE NIVEL DA SUPERFICIE LIMITADORA DE ALTURAS DAS SERVIDUMBRES AERONAUTICAS
- ZONA DE SEGURIDADE DAS INSTALACIONS RADIOELÉCTRICAS
- ÁMBITO CRÍTICO DE VULNERACIÓN POLOTERREO DAS SERVIDUMBRES AERONÁUTICAS

REDE NATURA 2000

- ZEC
- PARGA-LADRA-TÁMOGA

PATRIMONIO CULTURAL CATALOGADO

ARQUITECTURA E ETNOGRAFÍA

- BEN OU CONXUNTO CATALOGADO A1-01
- CONTORNO DE PROTECCIÓN
- NÚCLEO RURAL SINGULAR CATALOGADO NUCLEO SINGULAR-01

CONXUNTO HISTÓRICO CASTRO DE REI

- CONTORNO PAISAXÍSTICO

ARQUEOLOXÍA

- ÁREA DE PROTECCIÓN INTEGRAL DO XACEMENTO GA27010001
- DELIMITACIÓN DE XACEMENTO EXTRAMUNICIPAL
- ZONA DE PROTECCIÓN
- ACHÁDEGO GA27010ACH-01
- TOPÓNIMO GA27010TOP01
- INDICIO GA27010II-1
- REFERENCIA GA27010REF-01

AUTORES
Mario Iglesias, Arquitecto
Ruben Cobas, Eng. Agrónomo
Cristina Aguado, Arquitecta

MONSA URBANISMO

PROXECTO

PLAN XERAL DE ORDENACIÓN MUNICIPAL DE CASTRO DE REI

DOCUMENTO PARA APROBACIÓN DEFINITIVA

PLANO

ORGANIZACIÓN ESPACIAL

SITUACIÓN: CONCELLO DE CASTRO DE REI

PROMOTOR: CONCELLO DE CASTRO DE REI

FASE: *PD*

ESCALA: 1: 5.000

Nº PLANO: MR-1 (26)

Documento aprobado en sesión plenaria de 9 Marzo 2020. La Secretaria, María Josefa Fernández Legaspi. 3.294 Páginas

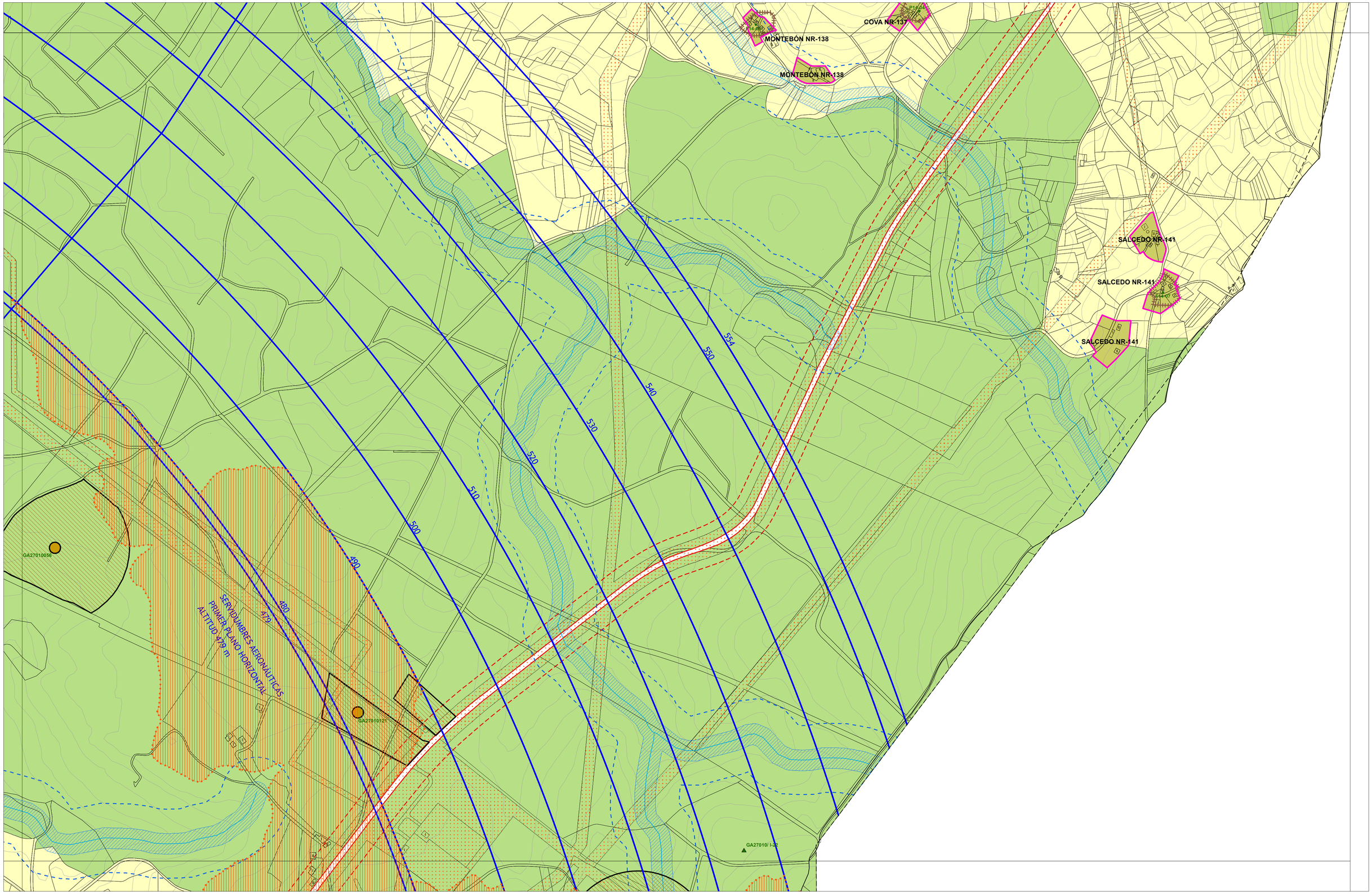

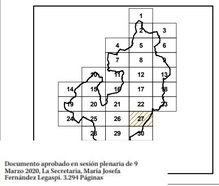

DOTACIÓNS DO SISTEMA XERAL E LOCAL

- EQUIPAMENTOS (Q)
- ESPAZO LIBRE (EL)

Sistema Xeral: xe - Existente; xp - Previsto

Sistema Local: lo - Existente; lp - Previsto

Clase: Parque (p); Jardín (j); Áreas de Xogo (ax); Restantes (r)

Clases: Docentes (do); Sanitario - Asistencial (s); Culturales (cu); Relixioso (r); Comercial (c); Deportivo (d); Administrativo (ad); Seguridade (sg); Servicios Urbáns (su); Abastecemento e Mercados (ab); Ocio e Esparcemento (oi); Social (so); Investigacion cientifica (ic)

Titularidade: pb - Público; pv - Privado

SOLO RÚSTICO

- SOLO RÚSTICO DE PROTECCIÓN ORDINARIA (SR/PO)
- SOLO RÚSTICO DE PROTECCIÓN AGROPECUARIA (SR/PAG)
- SOLO RÚSTICO DE PROTECCIÓN FORESTAL (SR/PFO)
- SOLO RÚSTICO DE PROTECCIÓN PATRIMONIAL (SR/PP)
- SOLO RÚSTICO DE PROTECCIÓN DE ESPAZOS NATURAIS (SR/PEN)
- SOLO RÚSTICO DE PROTECCIÓN PAISAXÍSTICA (SR/PPA)
- SOLO RÚSTICO DE PROTECCIÓN DE AUGAS (SR/PA)
- SOLO RÚSTICO DE PROTECCIÓN DE INFRAESTRUTURAS (SR/PIF)

SOLO URBANO

DELIMITACIÓNS

- SOLO URBANO
- DELIMITACIÓN CONXUNTO HISTÓRICO Remitido a Plan Especial de Protección. Inclúe o ámbito declarado como Conxunto Histórico e Paraxe Pintoresco, por Decreto 300/1971 de 4 de febreiro.

CATEGORÍA

- SOLO URBANO CONSOLIDADO
- SOLO URBANO NON CONSOLIDADO

SOLO DE NÚCLEO RURAL

DELIMITACIÓNS

- SOLO DE NÚCLEO RURAL
- NÚCLEO RURAL SINGULAR

SOLO URBANIZABLE

DELIMITACIÓNS

- SOLO URBANIZABLE DELIMITADO (SUB/D-)
- SOLO URBANIZABLE NON DELIMITADO (SUB/ND-)

REDE VIARIA SUPRAMUNICIPAL

TIPOLOXÍA

- ESTATAL
- AUTONÓMICA PRIMARIA COMPLEMENTARIA
- AUTONÓMICA SECUNDARIA
- PROVINCIAL

AFECCIÓNS

- ZONA DE AFECCIÓN

- LIMITE MUNICIPAL, SEGUNDO CONCELLO DE CASTRO DE REI
- LIMITE MUNICIPAL, SEGUNDO INSTITUTO XEOGRÁFICO ESPAÑOL

SERVIDUMBRES ACÚSTICAS ESTRADA ESTATAL N-640

- ISÓFONA para indices de ruido: - Ld de 65 dB, Ln de 55 dB.
- ISÓFONA para indices de ruido: - Ld de 55, 60, 70 y 75 dB

HIDROGRAFÍA

- CAUCE
- BORDO ZONA DE POLICIA
- ZONA DE FLUXO PREFERENTE

SERVIDUMBRES AERONÁUTICAS AERÓDROMO DE ROZAS

- 431 LÍNA DE NIVEL DA SUPERFICIE LIMITADORA DE ALTURAS DAS SERVIDUMBRES AERONAUTICAS
- ZONA DE SEGURIDADE DAS INSTALACIONS RADIOELÉCTRICAS
- ÁMBITO CRÍTICO DE VULNERACIÓN POLOTERREO DAS SERVIDUMBRES AERONÁUTICAS

REDE NATURA 2000

- ZEC PARGA-LADRA-TÁMOGA

PATRIMONIO CULTURAL CATALOGADO

ARQUITECTURA E ETNOGRAFÍA

- BEN OU CONXUNTO CATALOGADO A1-01
- CONTORNO DE PROTECCIÓN
- NÚCLEO RURAL SINGULAR CATALOGADO NUCLEO SINGULAR-01

CONXUNTO HISTÓRICO CASTRO DE REI

- CONTORNO PAISAXÍSTICO

ARQUEOLOXÍA

- ÁREA DE PROTECCIÓN INTEGRAL DO XACEMENTO GA27010001
- DELIMITACIÓN DE XACEMENTO EXTRAMUNICIPAL
- ZONA DE PROTECCIÓN
- ACHÁDEGO GA27010ACH-01
- TOPÓNIMO GA27010TOP01
- INDICIO GA27010/I-1
- REFERENCIA GA27010REF-01

AUTORES
Mario Iglesias, Arquitecto
Ruben Cobas, Eng. Agrónomo
Cristina Aguado, Arquitecta

MONSA URBANISMO

PROXECTO

PLAN XERAL DE ORDENACIÓN MUNICIPAL DE CASTRO DE REI

DOCUMENTO PARA APROBACIÓN DEFINITIVA

FASE: **PD**

ESCALA: **1: 5.000**

PLANO: **ORGANIZACIÓN ESPACIAL**

Nº PLANO: **MR-1 (27)**

SITUACIÓN: CONCELLO DE CASTRO DE REI

PROMOTOR: CONCELLO DE CASTRO DE REI

Documento aprobado en sesión plenaria de 9 Marzo 2020, La Secretaria, María Josefa Fernández Legaspi. 3.294 Páginas

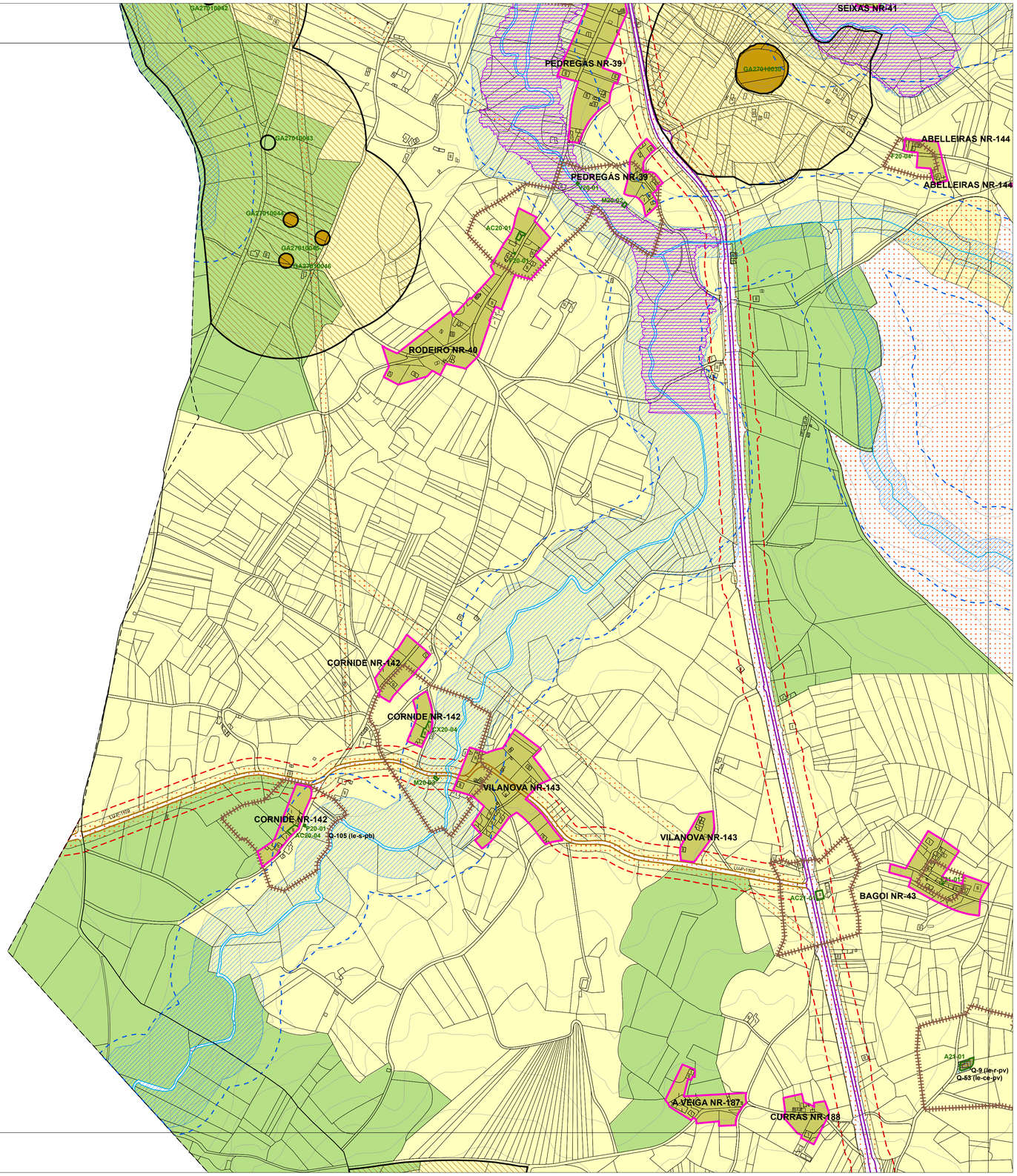

DOTACIÓNS DO SISTEMA XERAL E LOCAL

- EQUIPAMENTOS (Q)
- ESPAZO LIBRE (EL)

Sistema Xeral
xe - Existente xp - Previsto

Sistema Local
le - Existente lp - Previsto

Clases
Docentes (do)
Sanitario - Asistencial (s)
Culturales (cu)
Relixioso (r)
Comercial (ce)
Deportivo (d)
Administrativo (ad)
Seguridade (sg)
Servicos Urbáns (su)
Abastecemento e Mercados (ab)
Ocio e Esparcemento (o)
Social (so)
Investigacion cientifica (ic)

Clase
Parque (p)
Xardín (x)
Áreas de Xogo (ax)
Restantes (r)

Titularidade
pb - Público
pv - Privado

SOLO RÚSTICO

- SOLO RÚSTICO DE PROTECCIÓN ORDINARIA (SR/PO)
- SOLO RÚSTICO DE PROTECCIÓN AGROPECUARIA (SR/PAG)
- SOLO RÚSTICO DE PROTECCIÓN FORESTAL (SR/PFO)
- SOLO RÚSTICO DE PROTECCIÓN PATRIMONIAL (SR/PP)
- SOLO RÚSTICO DE PROTECCIÓN DE ESPAZOS NATURAIS (SR/PEN)
- SOLO RÚSTICO DE PROTECCIÓN PAISAXÍSTICA (SR/PPA)
- SOLO RÚSTICO DE PROTECCIÓN DE AUGAS (SR/PA)
- SOLO RÚSTICO DE PROTECCIÓN DE INFRAESTRUTURAS (SR/PIF)

SOLO URBANO

DELIMITACIÓNS
- SOLO URBANO
- DELIMITACIÓN CONXUNTO HISTÓRICO Remitido a Plan Especial de Protección. Inclue o ámbito declarado como Conxunto Histórico e Paraxe Pintoresco, por Decreto 300/1971 de 4 de febreiro.

CATEGORÍA
- SOLO URBANO CONSOLIDADO
- SOLO URBANO NON CONSOLIDADO

SOLO DE NÚCLEO RURAL

DELIMITACIÓNS
- SOLO DE NÚCLEO RURAL
- NÚCLEO RURAL SINGULAR

SOLO URBANIZABLE

DELIMITACIÓNS
- SOLO URBANIZABLE DELIMITADO (SUB/D-)
- SOLO URBANIZABLE NON DELIMITADO (SUB/ND-)

REDE VIARIA SUPRAMUNICIPAL

TIPOLOXÍA
- ESTATAL
- AUTONÓMICA PRIMARIA COMPLEMENTARIA
- AUTONÓMICA SECUNDARIA
- PROVINCIAL

AFECCIÓNS
- ZONA DE AFECCIÓN

- LIMITE MUNICIPAL, SEGUNDO CONCELLO DE CASTRO DE REI
- LIMITE MUNICIPAL, SEGUNDO INSTITUTO XEOGRÁFICO ESPAÑOL

SERVIDUMBRES ACÚSTICAS ESTRADA ESTATAL N-640

- ISÓFONA para índices de ruido: - Ld de 65 dB, Ln de 55 dB.
- ISÓFONA para índices de ruido: - Ld de 55, 60, 70 y 75 dB

HIDROGRAFÍA

- CAUCE
- BORDO ZONA DE POLICIA
- ZONA DE FLUXO PREFERENTE

SERVIDUMBRES AERONÁUTICAS AERÓDROMO DE ROZAS

- 431 LÍÑA DE NIVEL DA SUPERFICIE LIMITADORA DE ALTURAS DAS SERVIDUMBRES AERONAUTICAS
- ZONA DE SEGURIDADE DAS INSTALACIÓNS RADIOELÉCTRICAS
- ÁMBITO CRÍTICO DE VULNERACIÓN POLOTERREO DAS SERVIDUMBRES AERONÁUTICAS

REDE NATURA 2000

- ZEC PARGA-LADRA-TÁMOGA

PATRIMONIO CULTURAL CATALOGADO

ARQUITECTURA E ETNOGRAFÍA
- BEN OU CONXUNTO CATALOGADO A1-01
- CONTORNO DE PROTECCIÓN
- NÚCLEO RURAL SINGULAR CATALOGADO NUCLEO SINGULAR-01

CONXUNTO HISTÓRICO CASTRO DE REI
- CONTORNO PAISAXÍSTICO

ARQUEOLOXÍA
- ÁREA DE PROTECCIÓN INTEGRAL DO XACEMENTO GA27010001
- DELIMITACIÓN DE XACEMENTO EXTRAMUNICIPAL
- ZONA DE PROTECCIÓN
- ACHÁDEGO GA27010ACH-01
- TOPÓNIMO GA27010TOP01
- INDICIO GA27010I-1
- REFERENCIA GA27010REF-01

AUTORES
Mario Iglesias, Arquitecto
Ruben Cobas, Enx. Agrónomo
Cristina Aguado, Arquitecta

MONSA URBANISMO

PROXECTO
PLAN XERAL DE ORDENACIÓN MUNICIPAL DE CASTRO DE REI
DOCUMENTO PARA APROBACIÓN DEFINITIVA

PLANO
ORGANIZACIÓN ESPACIAL

SITUACIÓN: CONCELLO DE CASTRO DE REI

PROMOTOR: CONCELLO DE CASTRO DE REI

FASE: PD

ESCALA: 1: 5.000

Nº PLANO: MR-1 (28)

Documento aprobado en sesión plenaria de 9 Marzo 2020. La Secretaria, María Josefa Fernández Legaspi. 3.294 Páginas

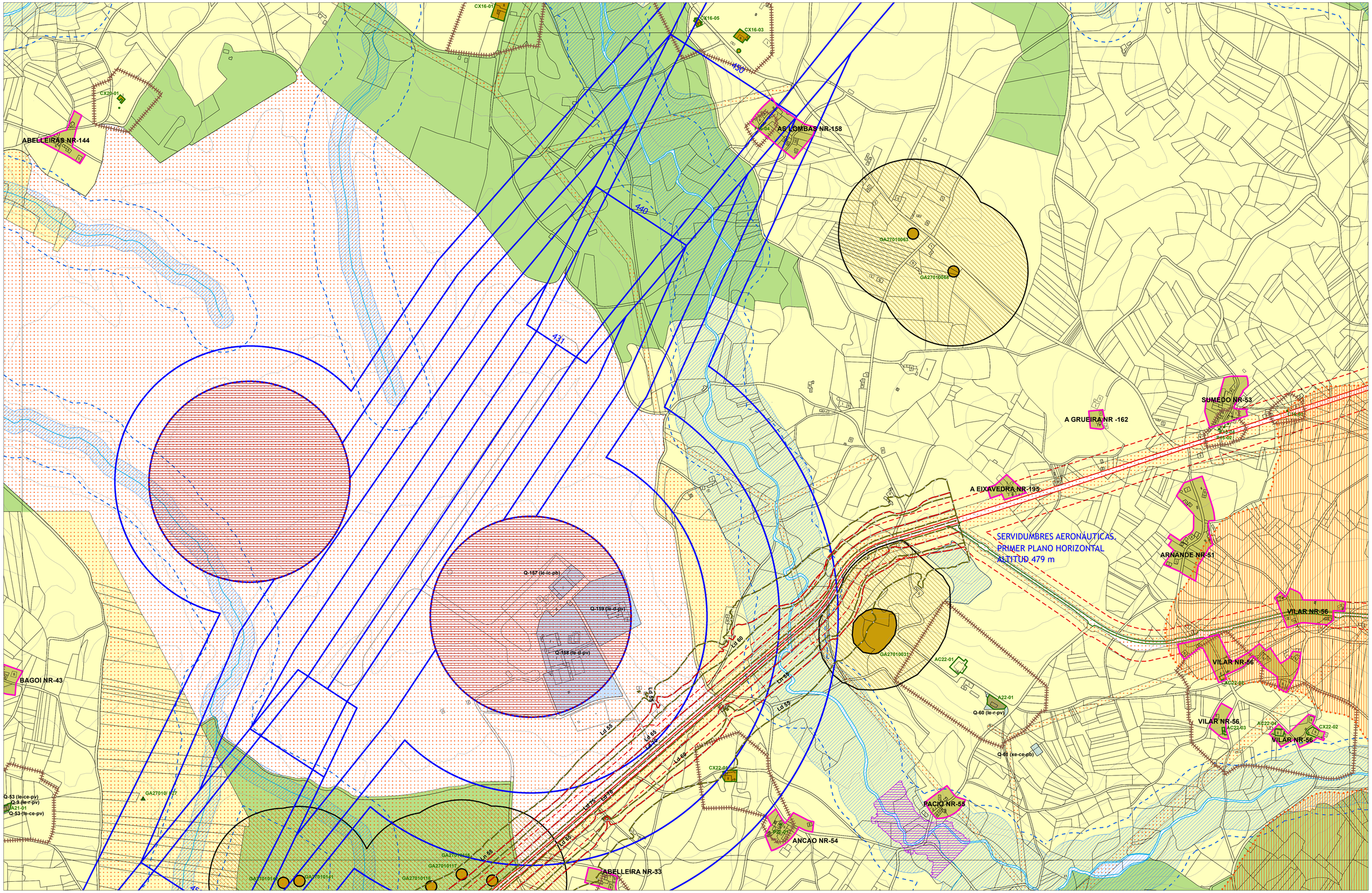

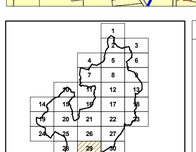

DOTACIÓNS DO SISTEMA XERAL E LOCAL

- EQUIPAMENTOS (Q)
- ESPAZO LIBRE (EL)

Sistema Xeral
- xe - Existente
- xp - Previsto

Sistema Local
- le - Existente
- lp - Previsto

Clase
- Parque (p)
- Xardín (x)
- Áreas de lazo (ax)
- Restantes (r)

Titularidade
- pb - Público
- pv - Privado

Sistema Xeral
- xe - Existente
- xp - Previsto

Sistema Local
- le - Existente
- lp - Previsto

Clases
- Docentes (do)
- Sanitario - Asistencial (s)
- Culturales (cu)
- Relixioso (r)
- Cemiterio (ce)
- Deportivo (d)
- Administrativo (ad)
- Seguridade (sg)
- Servizos Urbáns (su)
- Abastecemento e Mercados (ab)
- Ocio e Esparcemento (o)
- Social (so)
- Investigacion cientifica (ic)

Titularidade
- pb - Público
- pv - Privado

SOLO RÚSTICO

- SOLO RÚSTICO DE PROTECCIÓN ORDINARIA (SR/PO)
- SOLO RÚSTICO DE PROTECCIÓN AGROPECUARIA (SR/PAG)
- SOLO RÚSTICO DE PROTECCIÓN FORESTAL (SR/PFO)
- SOLO RÚSTICO DE PROTECCIÓN PATRIMONIAL (SR/PP)
- SOLO RÚSTICO DE PROTECCIÓN DE ESPAZOS NATURAIS (SR/PEN)
- SOLO RÚSTICO DE PROTECCIÓN PAISAXÍSTICA (SR/PPA)
- SOLO RÚSTICO DE PROTECCIÓN DE AUGAS (SR/PA)
- SOLO RÚSTICO DE PROTECCIÓN DE INFRAESTRUTURAS (SR/PIF)

SOLO URBANO

DELIMITACIÓNS
- SOLO URBANO
- DELIMITACIÓN CONXUNTO HISTÓRICO Remitido a Plan Especial de Protección. Inclue o ámbito declarado como Conxunto Histórico e Parave Pintoresco, por Decreto 300/1971 de 4 de febreiro.

CATEGORÍA
- SOLO URBANO CONSOLIDADO
- SOLO URBANO NON CONSOLIDADO

SOLO DE NÚCLEO RURAL

DELIMITACIÓNS
- SOLO DE NÚCLEO RURAL
- NÚCLEO RURAL SINGULAR

SOLO URBANIZABLE

DELIMITACIÓNS
- SOLO URBANIZABLE DELIMITADO (SUB/D-)
- SOLO URBANIZABLE NON DELIMITADO (SUB/ND-)

REDE VIARIA SUPRAMUNICIPAL

TIPOLOXÍA
- ESTATAL
- AUTONÓMICA PRIMARIA COMPLEMENTARIA
- AUTONÓMICA SECUNDARIA
- PROVINCIAL

AFECCIÓNS
- ZONA DE AFECCIÓN

- LIMITE MUNICIPAL, SEGUNDO CONCELLO DE CASTRO DE REI
- LIMITE MUNICIPAL, SEGUNDO INSTITUTO XEOGRÁFICO ESPAÑOL

SERVIDUMBRES ACÚSTICAS ESTRADA ESTATAL N-640

- ISÓFONA para índices de ruido: - Ld de 65 dB, Ln de 55 dB.
- ISÓFONA para índices de ruido: - Ld de 55, 60, 70 y 75 dB

HIDROGRAFÍA

- CAUCE
- BORDO ZONA DE POLICIA
- ZONA DE FLUXO PREFERENTE

SERVIDUMBRES AERONÁUTICAS AERÓDROMO DE ROZAS

- 431 — LÍRIA DE NIVEL DA SUPERFICIE LIMITADORA DE ALTURAS DAS SERVIDUMBRES AERONAUTICAS
- ZONA DE SEGURIDADE DAS INSTALACIÓNS RADIOELÉCTRICAS
- ÁMBITO CRITICO DE VULNERACIÓN POLOTERREO DAS SERVIDUMBRES AERONÁUTICAS

REDE NATURA 2000

- ZEC PARGA-LADRA-TÁMOGA

PATRIMONIO CULTURAL CATALOGADO

ARQUITECTURA E ETNOGRAFÍA
- BEN OU CONXUNTO CATALOGADO A1-01
- CONTORNO DE PROTECCIÓN
- NÚCLEO RURAL SINGULAR CATALOGADO NUCLEO SINGULAR-01

CONXUNTO HISTÓRICO CASTRO DE REI
- CONTORNO PAISAXÍSTICO

ARQUEOLOXÍA
- ÁREA DE PROTECCIÓN INTEGRAL DO XACEMENTO GA27010001
- DELIMITACIÓN DE XACEMENTO EXTRAMUNICIPAL
- ZONA DE PROTECCIÓN
- ACHÁDEGO GA27010ACH-01
- TOPÓNIMO GA27010TOP01
- INDICIO GA27010I-1
- REFERENCIA GA27010REF-01

AUTORES
Mario Iglesias, Arquitecto
Ruben Cobas, Enx. Agronomo
Cristina Aguado, Arquitecta

MONSA URBANISMO

PROXECTO

PLAN XERAL DE ORDENACIÓN MUNICIPAL DE CASTRO DE REI

DOCUMENTO PARA APROBACIÓN DEFINITIVA

PLANO

ORGANIZACIÓN ESPACIAL

SITUACIÓN: CONCELLO DE CASTRO DE REI

PROMOTOR: CONCELLO DE CASTRO DE REI

FASE: *PD*

ESCALA: 1: 5.000

Nº PLANO: MR-1 (29)

Documento aprobado en sesión plenaria de 9 Marzo 2020. La Secretaria, María Josefa Fernández Legaspi. 3.294 Páginas

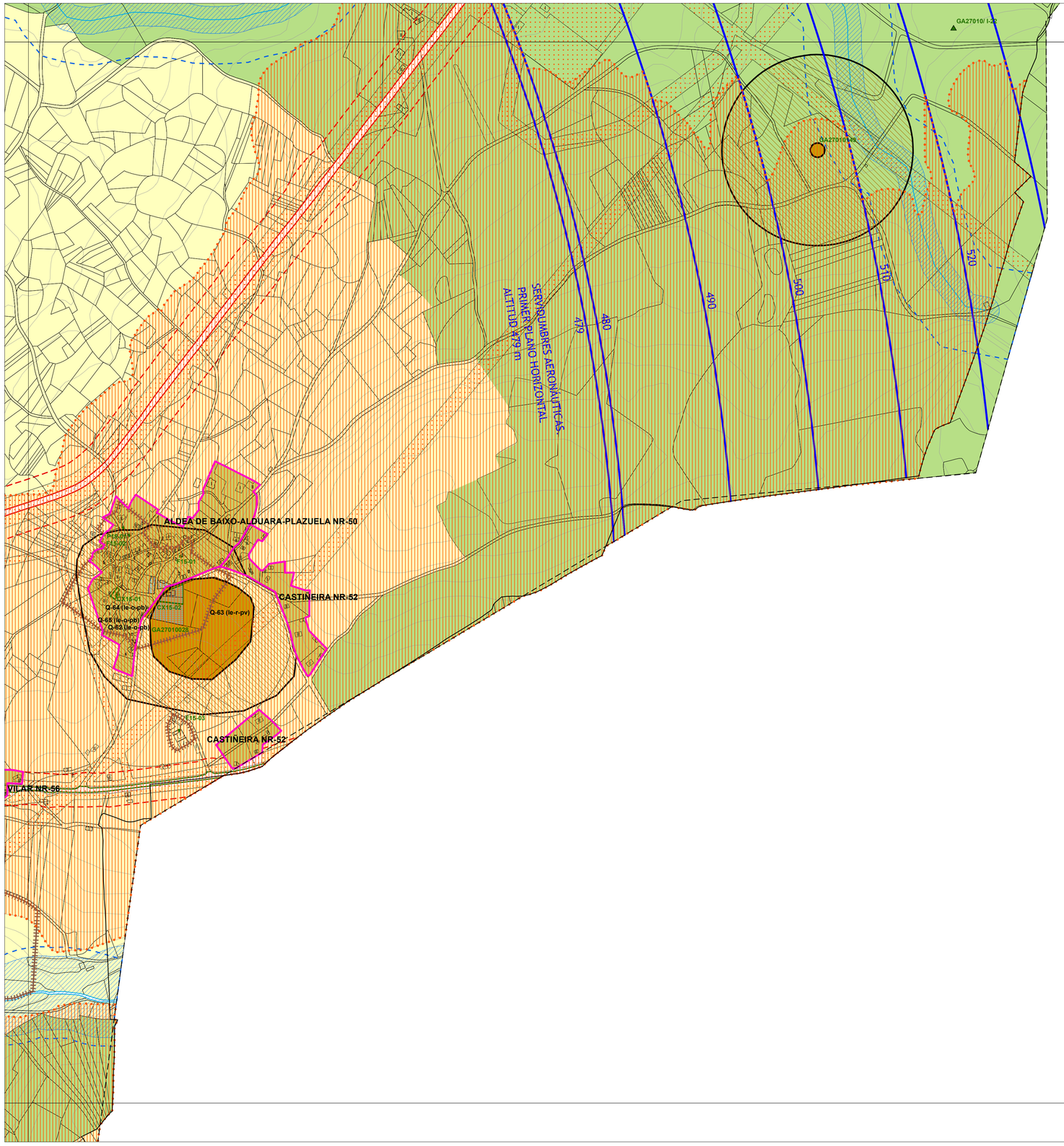

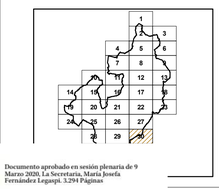

DOTACIÓNS DO SISTEMA XERAL E LOCAL

EQUIPAMENTOS (Q)

ESPAZO LIBRE (EL)

Sistema Xeral
xe - Existente
xp - Previsto

Sistema Local
le - Existente
lp - Previsto

Clase
Parque (p)
Xardín (x)
Áreas de Xogo (ax)
Restantes (r)

Titularidade
pb - Público
pv - Privado

Sistema Xeral
xe - Existente xp - Previsto

Sistema Local
le - Existente lp - Previsto

Clases
Docentes (do)
Sanitario - Asistencial (s)
Culturais (cu)
Relixioso (r)
Cemiterio (ce)
Deportivo (d)
Administrativo (d)
Seguridade (sg)
Servizos Urbáns (su)
Abastecemento e Mercados (ab)
Ocio e Esparcemento (o)
Social (so)
Investigación científica (ic)

Titularidade
pb - Público pv - Privado

SOLO RÚSTICO

- SOLO RÚSTICO DE PROTECCIÓN ORDINARIA (SR/PO)
- SOLO RÚSTICO DE PROTECCIÓN AGROPECUARIA (SR/PAG)
- SOLO RÚSTICO DE PROTECCIÓN FORESTAL (SR/PFO)
- SOLO RÚSTICO DE PROTECCIÓN PATRIMONIAL (SR/PP)
- SOLO RÚSTICO DE PROTECCIÓN DE ESPAZOS NATURAIS (SR/PEN)
- SOLO RÚSTICO DE PROTECCIÓN PAISAXÍSTICA (SR/PPA)
- SOLO RÚSTICO DE PROTECCIÓN DE AUGAS (SR/PA)
- SOLO RÚSTICO DE PROTECCIÓN DE INFRAESTRUTURAS (SR/PIF)

SOLO URBANO

DELIMITACIÓNS

- SOLO URBANO
- DELIMITACIÓN CONXUNTO HISTÓRICO Remitido a Plan Especial de Protección. Inclúe o ámbito declarado como Conxunto Histórico e Paraxe Pintoresco, por Decreto 300/1971 de 4 de febreiro.

CATEGORÍA

- SOLO URBANO CONSOLIDADO
- SOLO URBANO NON CONSOLIDADO

SOLO DE NÚCLEO RURAL

DELIMITACIÓNS

- SOLO DE NÚCLEO RURAL
- NÚCLEO RURAL SINGULAR

SOLO URBANIZABLE

DELIMITACIÓNS

- SOLO URBANIZABLE DELIMITADO (SUB/D-)
- SOLO URBANIZABLE NON DELIMITADO (SUB/ND-)

REDE VIARIA SUPRAMUNICIPAL

TIPOLOXÍA

- ESTATAL
- AUTONÓMICA PRIMARIA COMPLEMENTARIA
- AUTONÓMICA SECUNDARIA
- PROVINCIAL

AFECCIÓNS

- ZONA DE AFECCIÓN

- LIMITE MUNICIPAL, SEGUNDO CONCELLO DE CASTRO DE REI
- LIMITE MUNICIPAL, SEGUNDO INSTITUTO XEOGRÁFICO ESPAÑOL

SERVIDUMBRES ACÚSTICAS ESTRADA ESTATAL N-640

- ISÓFONA para indices de ruido: - Ld de 65 dB, Ln de 55 dB.
- ISÓFONA para indices de ruido: - Ld de 55, 60, 70 y 75 dB

HIDROGRAFÍA

- CAUCE
- BORDO ZONA DE POLICIA
- ZONA DE FLUXO PREFERENTE

SERVIDUMBRES AERONÁUTICAS AERÓDROMO DE ROZAS

431 LIÑA DE NIVEL DA SUPERFICIE LIMITADORA DE ALTURAS DAS SERVIDUMBRES AERONAUTICAS

- ZONA DE SEGURIDADE DAS INSTALACIÓNS RADIOELÉCTRICAS
- ÁMBITO CRÍTICO DE VULNERACIÓN POLOTERREO DAS SERVIDUMBRES AERONÁUTICAS

REDE NATURA 2000

- ZEC PARGA-LADRA-TÁMOGA

PATRIMONIO CULTURAL CATALOGADO

ARQUITECTURA E ETNOGRAFÍA

- BEN OU CONXUNTO CATALOGADO A1-01
- CONTORNO DE PROTECCIÓN
- NÚCLEO RURAL SINGULAR CATALOGADO NUCLEO SINGULAR-01

CONXUNTO HISTÓRICO CASTRO DE REI

- CONTORNO PAISAXÍSTICO

ARQUEOLOXÍA

- ÁREA DE PROTECCIÓN INTEGRAL DO XACEMENTO GA27010001
- DELIMITACIÓN DE XACEMENTO EXTRAMUNICIPAL
- ZONA DE PROTECCIÓN
- ACHÁDEGO GA27010ACH-01
- TOPÓNIMO GA27010TOP01
- INDICIO GA27010/I-1
- REFERENCIA GA27010REF-01

AUTORES
Mario Iglesias, Arquitecto
Ruben Cobas, Enx. Agrónomo
Cristina Aguado, Arquitecta

MONSA URBANISMO

PROXECTO

PLAN XERAL DE ORDENACIÓN MUNICIPAL DE CASTRO DE REI

DOCUMENTO PARA APROBACIÓN DEFINITIVA

PLANO

ORGANIZACIÓN ESPACIAL

SITUACIÓN: CONCELLO DE CASTRO DE REI

PROMOTOR: CONCELLO DE CASTRO DE REI

FASE: *PD*

ESCALA: 1: 5.000

Nº PLANO: MR-1 (30)

Documento aprobado en sesión plenaria de 9 Marzo 2020, La Secretaria, María Josefa Fernández Legaspi. 3.294 Páginas

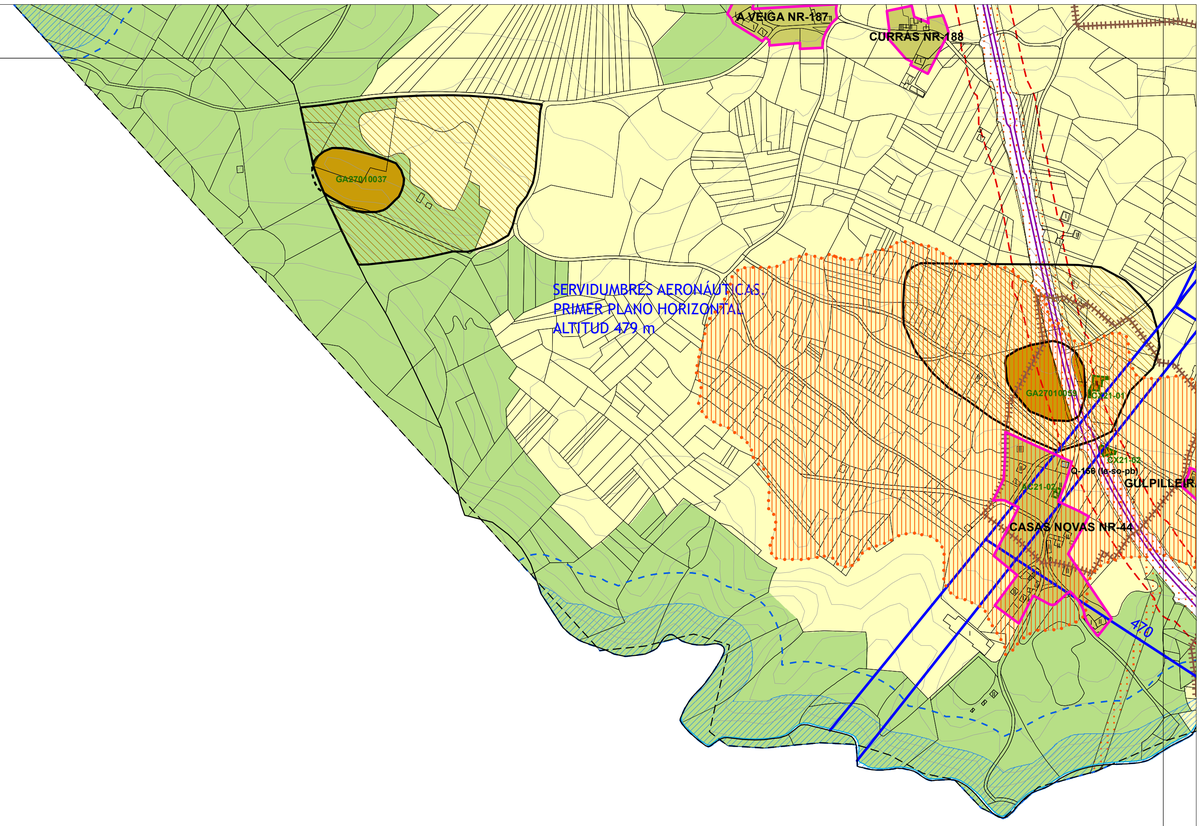

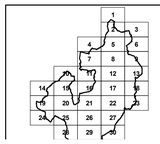

DOTACIÓNS DO SISTEMA XERAL E LOCAL

EQUIPAMENTOS (Q)

ESPAZO LIBRE (EL)

Sistema Xeral
se - Existente
sp - Previsto

Sistema Local
le - Existente
lp - Previsto

Clase
Parque (p)
Xardín (x)
Áreas de Xogo (ax)
Restantes (r)

Titularidade
pb - Público
pv - Privado

Sistema Xeral
se - Existente
sp - Previsto

Sistema Local
le - Existente
lp - Previsto

Clases
Docentes (do)
Sanitario - Asistencial (s)
Culturales (cu)
Relixioso (r)
Cemiterio (ce)
Deportivo (d)
Administrativo (ad)
Seguridade (sg)
Servizos Urbáns (su)
Abastecemento e Mercados (ab)
Ocio e Esparcemento (o)
Social (so)
Investigacion cientifica (ic)

Titularidade
pb - Público
pv - Privado

SOLO RÚSTICO

- SOLO RÚSTICO DE PROTECCIÓN ORDINARIA (SR/PO)
- SOLO RÚSTICO DE PROTECCIÓN AGROPECUARIA (SR/PAG)
- SOLO RÚSTICO DE PROTECCIÓN FORESTAL (SR/PFO)
- SOLO RÚSTICO DE PROTECCIÓN PATRIMONIAL (SR/PP)
- SOLO RÚSTICO DE PROTECCIÓN DE ESPAZOS NATURAIS (SR/PEN)
- SOLO RÚSTICO DE PROTECCIÓN PAISAXÍSTICA (SR/PPA)
- SOLO RÚSTICO DE PROTECCIÓN DE AUGAS (SR/PA)
- SOLO RÚSTICO DE PROTECCIÓN DE INFRAESTRUTURAS (SR/PIF)

SOLO URBANO

DELIMITACIÓNS

- SOLO URBANO
- DELIMITACIÓN CONXUNTO HISTÓRICO Remitido a Plan Especial de Protección. Inclue o ámbito declarado como Conxunto Histórico e Paraxe Pintoresco, por Decreto 300/1971 de 4 de febreiro.

CATEGORÍA

- SOLO URBANO CONSOLIDADO
- SOLO URBANO NON CONSOLIDADO

SOLO DE NÚCLEO RURAL

DELIMITACIÓNS

- SOLO DE NÚCLEO RURAL
- NÚCLEO RURAL SINGULAR

SOLO URBANIZABLE

DELIMITACIÓNS

- SOLO URBANIZABLE DELIMITADO (SUB/D-)
- SOLO URBANIZABLE NON DELIMITADO (SUB/ND-)

REDE VIARIA SUPRAMUNICIPAL

TIPOLOXÍA

- ESTATAL
- AUTONÓMICA PRIMARIA COMPLEMENTARIA
- AUTONÓMICA SECUNDARIA
- PROVINCIAL

AFECCIÓNS

- ZONA DE AFECCIÓN

- LIMITE MUNICIPAL, SEGUNDO CONCELLO DE CASTRO DE REI
- LIMITE MUNICIPAL, SEGUNDO INSTITUTO XEOGRÁFICO ESPAÑOL

SERVIDUMBRES ACÚSTICAS ESTRADA ESTATAL N-640

- ISÓFONA para índices de ruido: - Ld de 65 dB, Ln de 55 dB.
- ISÓFONA para índices de ruido: - Ld de 55, 60, 70 y 75 dB

HIDROGRAFÍA

- CAUCE
- BORDO ZONA DE POLICIA
- ZONA DE FLUXO PREFERENTE

SERVIDUMBRES AERONÁUTICAS AERÓDROMO DE ROZAS

- 431 — LÍÑA DE NIVEL DA SUPERFICIE LIMITADORA DE ALTURAS DAS SERVIDUMBRES AERONAUTICAS
- ZONA DE SEGURIDADE DAS INSTALACIONS RADIOELÉCTRICAS
- ÁMBITO CRÍTICO DE VULNERACIÓN POLOTERREO DAS SERVIDUMBRES AERONÁUTICAS

REDE NATURA 2000

- ZEC PARGA-LADRA-TÁMOGA

PATRIMONIO CULTURAL CATALOGADO

ARQUITECTURA E ETNOGRAFÍA

- BEN OU CONXUNTO CATALOGADO A1-01
- CONTORNO DE PROTECCIÓN
- NÚCLEO RURAL SINGULAR CATALOGADO NUCLEO SINGULAR-01

CONXUNTO HISTÓRICO CASTRO DE REI

- CONTORNO PAISAXÍSTICO

ARQUEOLOXÍA

- ÁREA DE PROTECCIÓN INTEGRAL DO XACEMENTO GA27010001
- DELIMITACIÓN DE XACEMENTO EXTRAMUNICIPAL
- ZONA DE PROTECCIÓN
- ACHÁDEGO GA27010ACH-01
- TOPÓNIMO GA27010TOP01
- INDICIO GA27010I1-1
- REFERENCIA GA27010REF-01

AUTORES
Mario Iglesias, Arquitecto
Ruben Cobas, Eng. Agrónomo
Cristina Aguado, Arquitecta

MONSA URBANISMO

PROXECTO

PLAN XERAL DE ORDENACIÓN MUNICIPAL DE CASTRO DE REI

DOCUMENTO PARA APROBACIÓN DEFINITIVA

PLANO

ORDENACIÓN ESPACIAL

SITUACIÓN

CONCELLO DE CASTRO DE REI

PROMOTOR

CONCELLO DE CASTRO DE REI

FASE

PD

ESCALA

1: 5.000

Nº PLANO

MR-1 (31)

Documento aprobado en sesión plenaria de 9 Marzo 2020, La Secretaria, María Josefa Fernández Leganés. 3.294 Páginas

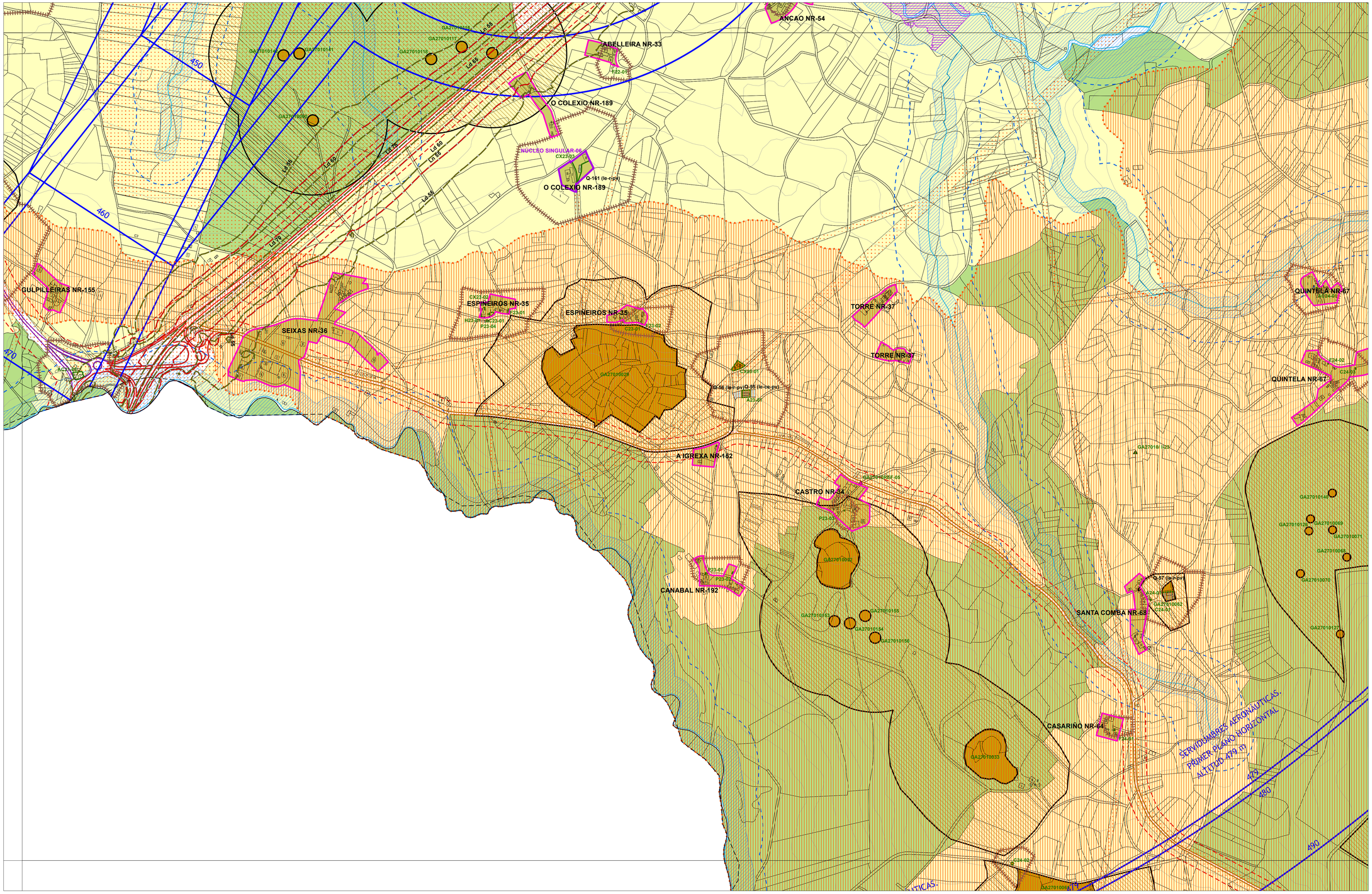

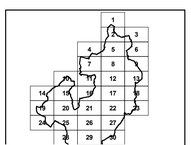

DOTACIÓNS DO SISTEMA XERAL E LOCAL

EQUIPAMENTOS (Q)

ESPAZO LIBRE (EL)

Sistema Xeral
xe - Existente xp - Previsto

Sistema Local
le - Existente lp - Previsto

Clase
Parque (p)
Xardín (x)
Áreas de logo (ax)
Restantes (r)

Clases
Docentes (do)
Sanitario - Asistencial (s)
Culturales (cu)
Relixioso (r)
Cemiterio (ce)
Deportivo (d)
Administrativo (ad)
Seguridade (sg)
Servizos Urbáns (su)
Abastecemento e Mercados (ab)
Ocio e Esparcemento (o)
Social (so)
Investigacion cientifica (ic)

Titularidade
pb - Público
pv - Privado

SOLO RÚSTICO

- SOLO RÚSTICO DE PROTECCIÓN ORDINARIA (SR/PO)
- SOLO RÚSTICO DE PROTECCIÓN AGROPECUARIA (SR/PAG)
- SOLO RÚSTICO DE PROTECCIÓN FORESTAL (SR/PFO)
- SOLO RÚSTICO DE PROTECCIÓN PATRIMONIAL (SR/PP)
- SOLO RÚSTICO DE PROTECCIÓN DE ESPAZOS NATURAIS (SR/PEN)
- SOLO RÚSTICO DE PROTECCIÓN PAISAXÍSTICA (SR/PPA)
- SOLO RÚSTICO DE PROTECCIÓN DE AUGAS (SR/PA)
- SOLO RÚSTICO DE PROTECCIÓN DE INFRAESTRUTURAS (SR/PIF)

SOLO URBANO

DELIMITACIÓNS

- SOLO URBANO
- DELIMITACIÓN CONXUNTO HISTÓRICO Remitido a Plan Especial de Protección. Inclue o ámbito declarado como Conxunto Histórico e Paraxe Pintoresco, por Decreto 300/1971 de 4 de febreiro.

CATEGORÍA

- SOLO URBANO CONSOLIDADO
- SOLO URBANO NON CONSOLIDADO

SOLO DE NÚCLEO RURAL

DELIMITACIÓNS

- SOLO DE NÚCLEO RURAL
- NÚCLEO RURAL SINGULAR

SOLO URBANIZABLE

DELIMITACIÓNS

- SOLO URBANIZABLE DELIMITADO (SUB/D-)
- SOLO URBANIZABLE NON DELIMITADO (SUB/ND-)

REDE VIARIA SUPRAMUNICIPAL

TIPOLOXÍA

- ESTATAL
- AUTONÓMICA PRIMARIA COMPLEMENTARIA
- AUTONÓMICA SECUNDARIA
- PROVINCIAL

AFECCIÓNS

- ZONA DE AFECCIÓN

- LIMITE MUNICIPAL, SEGUNDO CONCELLO DE CASTRO DE REI
- LIMITE MUNICIPAL, SEGUNDO INSTITUTO XEOGRÁFICO ESPAÑOL

SERVIDUMBRES ACÚSTICAS ESTRADA ESTATAL N-640

- ISÓFONA para índices de ruido: - Ld de 65 dB, Ln de 55 dB.
- ISÓFONA para índices de ruido: - Ld de 55, 60, 70 y 75 dB

HIDROGRAFÍA

- CAUCE
- BORDO ZONA DE POLICIA
- ZONA DE FLUXO PREFERENTE

SERVIDUMBRES AERONÁUTICAS AERÓDROMO DE ROZAS

431 LÍÑA DE NIVEL DA SUPERFICIE LIMITADORA DE ALTURAS DAS SERVIDUMBRES AERONAUTICAS

- ZONA DE SEGURIDADE DAS INSTALACIÓNS RADIOELÉCTRICAS
- ÁMBITO CRITICO DE VULNERACIÓN POLOTERREO DAS SERVIDUMBRES AERONÁUTICAS

REDE NATURA 2000

- ZEC PARGA-LADRA-TÁMOGA

PATRIMONIO CULTURAL CATALOGADO

ARQUITECTURA E ETNOGRAFÍA

- BEN OU CONXUNTO CATALOGADO A1-01
- CONTORNO DE PROTECCIÓN
- NÚCLEO RURAL SINGULAR CATALOGADO NUCLEO SINGULAR-01

CONXUNTO HISTÓRICO CASTRO DE REI

- CONTORNO PAISAXÍSTICO

ARQUEOLOXÍA

- ÁREA DE PROTECCIÓN INTEGRAL DO XACEMENTO GA27010001
- DELIMITACIÓN DE XACEMENTO EXTRAMUNICIPAL
- ZONA DE PROTECCIÓN
- ACHÁDEGO GA27010ACH-01
- TOPÓNIMO GA27010TOP01
- INDICIO GA27010I-1
- REFERENCIA GA27010REF-01

AUTORES
Mario Iglesias, Arquitecto
Ruben Cobas, Eng. Agronomo
Cristina Aguado, Arquitecta

MONSA URBANISMO

PROXECTO

PLAN XERAL DE ORDENACIÓN MUNICIPAL DE CASTRO DE REI

DOCUMENTO PARA APROBACIÓN DEFINITIVA

PLANO

ORGANIZACIÓN ESPACIAL

SITUACIÓN
CONCELLO DE CASTRO DE REI

PROMOTOR
CONCELLO DE CASTRO DE REI

FASE
PD

ESCALA
1: 5.000

Nº PLANO
MR-1 (32)

Documento aprobado en sesión plenaria de 9 Marzo 2020. La Secretaria, María Josefa Fernández Legaspi. 3.294 Páginas

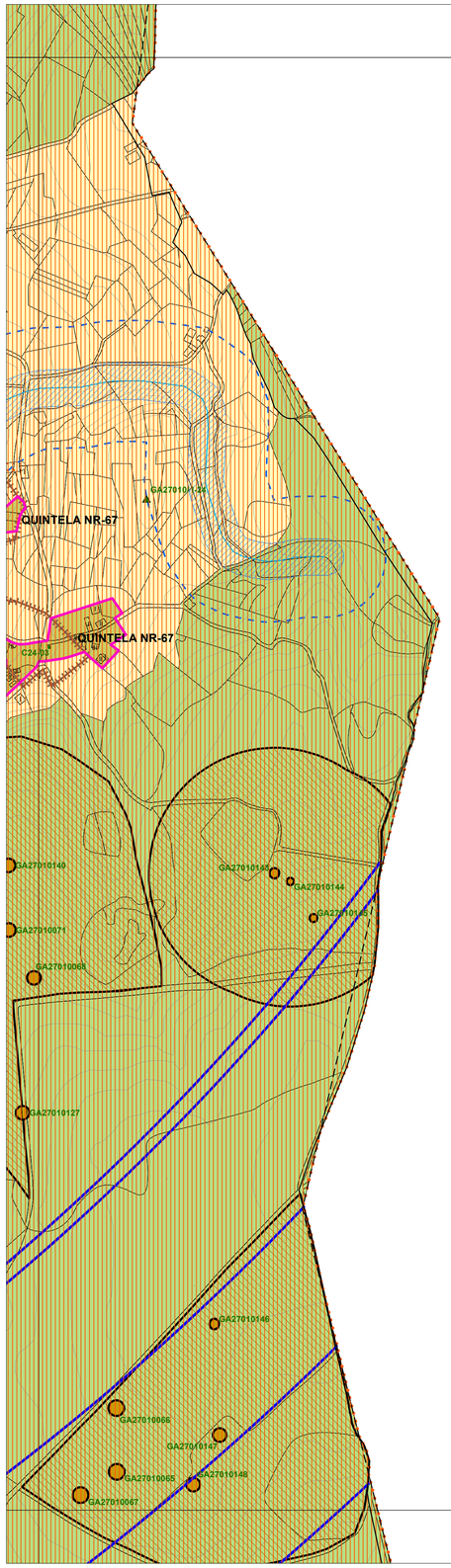

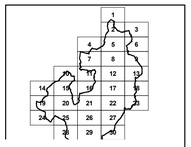

Documento aprobado en sesión plenaria de 9 Marzo 2020. La Secretaria, María Josefa Fernández Legaspi. 3.294 Páginas

DOTACIÓNS DO SISTEMA XERAL E LOCAL

EQUIPAMENTOS (Q)

ESPAZO LIBRE (EL)

Sistema Xeral
xe - Existente
xp - Previsto

Sistema Local
le - Existente
lp - Previsto

Clases
Parque (p)
Pardín (y)
Áreas de Ocio (ax)
Restantes (r)

Titularidade
pb - Público
pv - Privado

Sistema Xeral
xe - Existente
xp - Previsto

Sistema Local
le - Existente
lp - Previsto

Clases
Docentes (do)
Sanitario - Asistencial (s)
Culturales (cu)
Relixioso (r)
Administrativo (ce)
Deportivo (d)
Administrativo (ad)
Seguridade (sg)
Servizos Urbáns (su)
Abastecemento e Mercados (ab)
Ocio e Esparcemento (o)
Social (so)
Investigacion cientifica (ic)

Titularidade
pb - Público
pv - Privado

SOLO RÚSTICO

- SOLO RÚSTICO DE PROTECCIÓN ORDINARIA (SR/PO)
- SOLO RÚSTICO DE PROTECCIÓN AGROPECUARIA (SR/PAG)
- SOLO RÚSTICO DE PROTECCIÓN FORESTAL (SR/PFO)
- SOLO RÚSTICO DE PROTECCIÓN PATRIMONIAL (SR/PP)
- SOLO RÚSTICO DE PROTECCIÓN DE ESPAZOS NATURAIS (SR/PEN)
- SOLO RÚSTICO DE PROTECCIÓN PAISAXÍSTICA (SR/PPA)
- SOLO RÚSTICO DE PROTECCIÓN DE AUGAS (SR/PA)
- SOLO RÚSTICO DE PROTECCIÓN DE INFRAESTRUTURAS (SR/PIF)

SOLO URBANO

DELIMITACIÓNS

- SOLO URBANO
- DELIMITACIÓN CONXUNTO HISTÓRICO Remitido a Plan Especial de Protección. Inclue o ámbito declarado como Conxunto Histórico e Paraxe Pintoresco, por Decreto 300/1971 de 4 de febreiro.

CATEGORÍA

- SOLO URBANO CONSOLIDADO
- SOLO URBANO NON CONSOLIDADO

SOLO DE NÚCLEO RURAL

DELIMITACIÓNS

- SOLO DE NÚCLEO RURAL
- NÚCLEO RURAL SINGULAR

SOLO URBANIZABLE

DELIMITACIÓNS

- SOLO URBANIZABLE DELIMITADO (SUB/D-)
- SOLO URBANIZABLE NON DELIMITADO (SUB/ND-)

REDE VIARIA SUPRAMUNICIPAL

TIPOLOXÍA

- ESTATAL
- AUTONÓMICA PRIMARIA COMPLEMENTARIA
- AUTONÓMICA SECUNDARIA
- PROVINCIAL

AFECCIÓNS

- ZONA DE AFECCIÓN

- LIMITE MUNICIPAL, SEGUNDO CONCELLO DE CASTRO DE REI
- LIMITE MUNICIPAL, SEGUNDO INSTITUTO XEOGRÁFICO ESPAÑOL

SERVIDUMBRES ACÚSTICAS ESTRADA ESTATAL N-640

- ISÓFONA para índices de ruido: - Ld de 65 dB, Ln de 55 dB.
- ISÓFONA para índices de ruido: - Ld de 55, 60, 70 y 75 dB

HIDROGRAFÍA

- CAUCE
- BORDO ZONA DE POLICIA
- ZONA DE FLUXO PREFERENTE

SERVIDUMBRES AERONÁUTICAS AERÓDROMO DE ROZAS

- 431 LÍÑA DE NIVEL DA SUPERFICIE LIMITADORA DE ALTURAS DAS SERVIDUMBRES AERONAUTICAS
- ZONA DE SEGURIDADE DAS INSTALACIÓNS RADIOELÉCTRICAS
- ÁMBITO CRÍTICO DE VULNERACIÓN POLOTERREO DAS SERVIDUMBRES AERONÁUTICAS

REDE NATURA 2000

- ZEC PARGA-LADRA-TÁMOGA

PATRIMONIO CULTURAL CATALOGADO

ARQUITECTURA E ETNOGRAFÍA

- BEN OU CONXUNTO CATALOGADO A1-01
- CONTORNO DE PROTECCIÓN
- NÚCLEO RURAL SINGULAR CATALOGADO NUCLEO SINGULAR-01

CONXUNTO HISTÓRICO CASTRO DE REI

- CONTORNO PAISAXÍSTICO

ARQUEOLOXÍA

- ÁREA DE PROTECCIÓN INTEGRAL DO XACEMENTO GA27010001
- DELIMITACIÓN DE XACEMENTO EXTRAMUNICIPAL
- ZONA DE PROTECCIÓN
- ACHÁDEGO GA27010ACH-01
- TOPÓNIMO GA27010TOP01
- INDICIO GA27010I-1
- REFERENCIA GA27010REF-01

AUTORES
Mario Iglesias, Arquitecto
Ruben Cobas, Enx. Agrónomo
Cristina Aguado, Arquitecta

MONSA URBANISMO

PROXECTO

PLAN XERAL DE ORDENACIÓN MUNICIPAL DE CASTRO DE REI

DOCUMENTO PARA APROBACIÓN DEFINITIVA

PLANO

ORGANIZACIÓN ESPACIAL

SITUACIÓN

CONCELLO DE CASTRO DE REI

PROMOTOR

CONCELLO DE CASTRO DE REI

FASE

PD

ESCALA

1: 5.000

Nº PLANO

MR-1 (33)

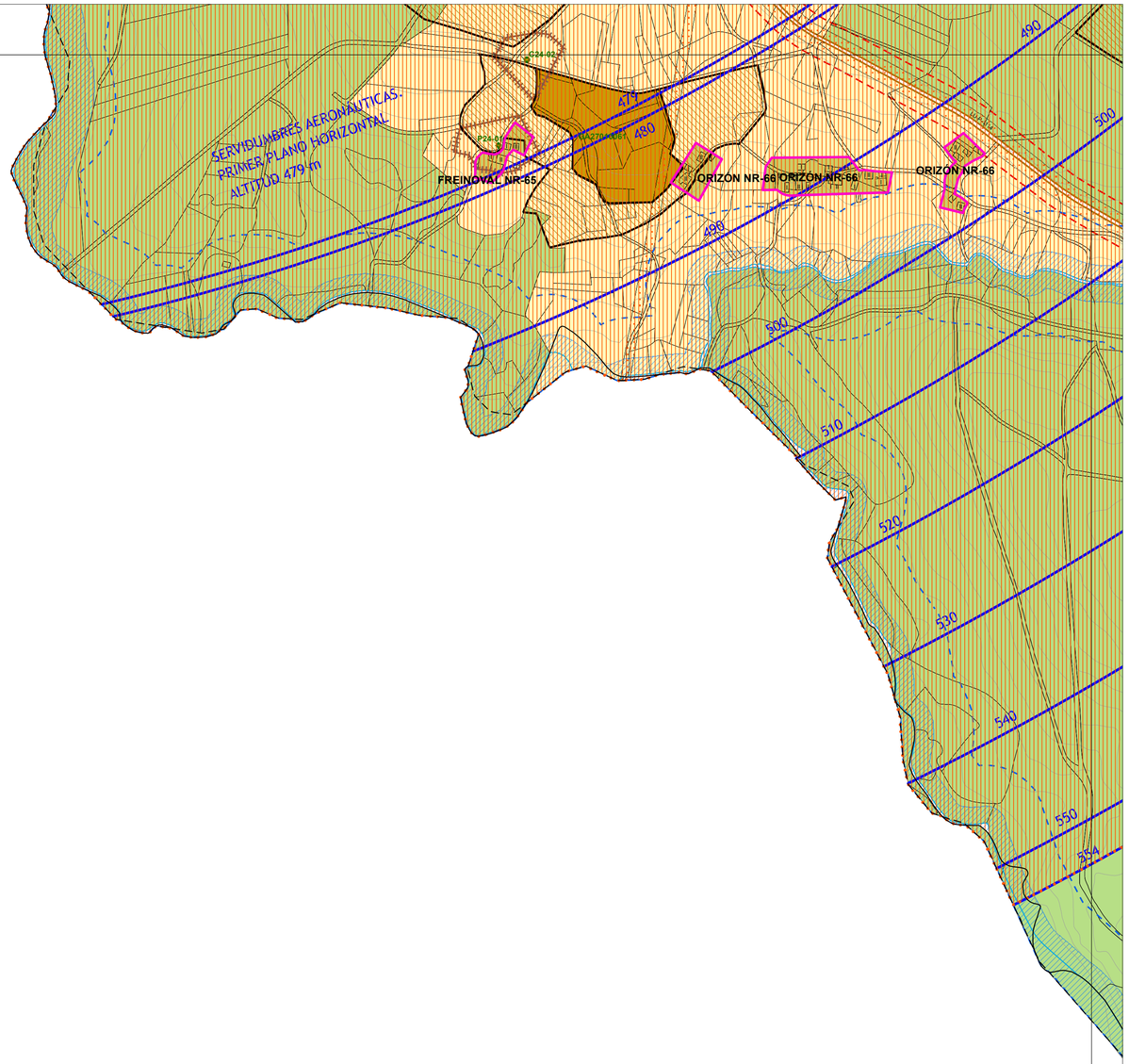

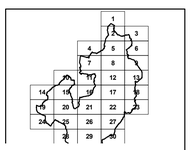

Documento aprobado en sesión plenaria de 9 Marzo 2020, La Secretaria, María Josefa Fernández Leganés. 3.294 Páginas

DOTACIÓNS DO SISTEMA XERAL E LOCAL

EQUIPAMENTOS (Q)

ESPAZO LIBRE (EL)

Sistema Xeral
xe - Existente
xp - Previsto

Sistema Local
le - Existente
lp - Previsto

Clase
Parque (p)
Xardín (x)
Áreas de Xogo (ax)
Restantes (r)

Titularidade
pb - Público
pv - Privado

Sistema Xeral
xe - Existente xp - Previsto

Sistema Local
le - Existente lp - Previsto

Clases
Docentes (do)
Asistencial - Asistencial (s)
Culturales (cu)
Relixioso (r)
Cemiterio (ce)
Deportivo (d)
Administrativo (ad)
Seguridade (sg)
Servicios Urbáns (su)
Abastecemento e Mercados (ab)
Ocio e Esparcemento (o)
Social (se)
Investigación científica (IC)

Titularidade
pb - Público pv - Privado

SOLO RÚSTICO

- SOLO RÚSTICO DE PROTECCIÓN ORDINARIA (SR/PO)
- SOLO RÚSTICO DE PROTECCIÓN AGROPECUARIA (SR/PAG)
- SOLO RÚSTICO DE PROTECCIÓN FORESTAL (SR/PFO)
- SOLO RÚSTICO DE PROTECCIÓN PATRIMONIAL (SR/PP)
- SOLO RÚSTICO DE PROTECCIÓN DE ESPAZOS NATURAIS (SR/PEN)
- SOLO RÚSTICO DE PROTECCIÓN PAISAXÍSTICA (SR/PPA)
- SOLO RÚSTICO DE PROTECCIÓN DE AUGAS (SR/PA)
- SOLO RÚSTICO DE PROTECCIÓN DE INFRAESTRUTURAS (SR/PIF)

SOLO URBANO

DELIMITACIÓNS

- SOLO URBANO
- DELIMITACIÓN CONXUNTO HISTÓRICO Remitido a Plan Especial de Protección. Inclue o ámbito declarado como Conxunto Histórico e Paraxe Pintoresco, por Decreto 300/1971 de 4 de febreiro.

CATEGORÍA

- SOLO URBANO CONSOLIDADO
- SOLO URBANO NON CONSOLIDADO

SOLO DE NÚCLEO RURAL

DELIMITACIÓNS

- SOLO DE NÚCLEO RURAL
- NÚCLEO RURAL SINGULAR

SOLO URBANIZABLE

DELIMITACIÓNS

- SOLO URBANIZABLE DELIMITADO (SUB/D-)
- SOLO URBANIZABLE NON DELIMITADO (SUB/ND-)

REDE VIARIA SUPRAMUNICIPAL

TIPOLOXÍA

- ESTATAL
- AUTONÓMICA PRIMARIA COMPLEMENTARIA
- AUTONÓMICA SECUNDARIA
- PROVINCIAL

AFECCIÓNS

- ZONA DE AFECCIÓN

- LIMITE MUNICIPAL, SEGUNDO CONCELLO DE CASTRO DE REI
- LIMITE MUNICIPAL, SEGUNDO INSTITUTO XEOGRÁFICO ESPAÑOL

SERVIDUMBRES ACÚSTICAS ESTRADA ESTATAL N-640

- ISÓFONA para índices de ruido: - Ld de 65 dB, Ln de 55 dB.
- ISÓFONA para índices de ruido: - Ld de 55, 60, 70 y 75 dB

HIDROGRAFÍA

- CAUCE
- BORDO ZONA DE POLICIA
- ZONA DE FLUXO PREFERENTE

SERVIDUMBRES AERONÁUTICAS AERÓDROMO DE ROZAS

- 431 — LÍÑA DE NIVEL DA SUPERFICIE LIMITADORA DE ALTURAS DAS SERVIDUMBRES AERONAUTICAS
- ZONA DE SEGURIDADE DAS INSTALACIONS RADIOELÉCTRICAS
- ÁMBITO CRÍTICO DE VULNERACIÓN POLOTERREO DAS SERVIDUMBRES AERONÁUTICAS

REDE NATURA 2000

- ZEC PARGA-LADRA-TÁMOGA

PATRIMONIO CULTURAL CATALOGADO

ARQUITECTURA E ETNOGRAFÍA

- BEN OU CONXUNTO CATALOGADO A1-01
- CONTORNO DE PROTECCIÓN
- NÚCLEO RURAL SINGULAR CATALOGADO NUCLEO SINGULAR-01

CONXUNTO HISTÓRICO CASTRO DE REI

- CONTORNO PAISAXÍSTICO

ARQUEOLOXÍA

- ÁREA DE PROTECCIÓN INTEGRAL DO XACEMENTO GA27010001
- DELIMITACIÓN DE XACEMENTO EXTRAMUNICIPAL
- ZONA DE PROTECCIÓN
- ACHADEGO GA27010ACH-01
- TOPÓNIMO GA27010TOP01
- INDICIO GA27010I-1
- REFERENCIA GA27010REF-01

AUTORES
Mario Iglesias, Arquitecto
Ruben Cobas, Eng. Agrónomo
Cristina Aguado, Arquitecta

MONSA URBANISMO

PROXECTO

PLAN XERAL DE ORDENACIÓN MUNICIPAL DE CASTRO DE REI

DOCUMENTO PARA APROBACIÓN DEFINITIVA

PLANO

ORGANIZACIÓN ESPACIAL

SITUACIÓN

CONCELLO DE CASTRO DE REI

PROMOTOR

CONCELLO DE CASTRO DE REI

FASE

PD

ESCALA

1: 5.000

Nº PLANO

MR-1 (34)

Asinado por: FID CASTRO, MARIA DEL CARMEN
Organización: CONCELLO DE CASTRO DE REI
Data e hora: 24/09/2025 11:30:08
Motivo: Documento firmado PKI Ceres, por Office da GMATV de 10/07/2020

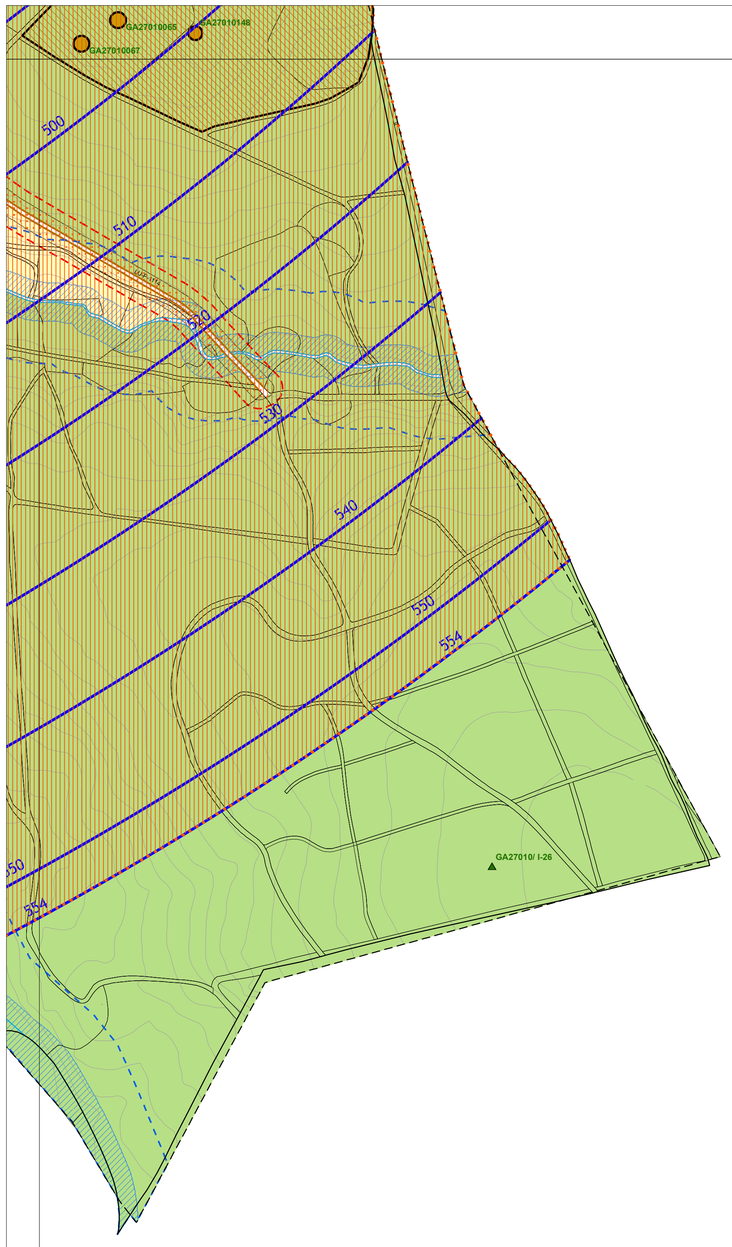

Documento aprobado en sesión plenaria de 9 Marzo 2020. La Secretaria, María Josefa Fernández Leganés. 3.294 Páginas

DOTACIÓNS DO SISTEMA XERAL E LOCAL

EQUIPAMENTOS (Q)

ESPAZO LIBRE (EL)

Sistema Xeral
xe - Existente
xp - Previsto

Sistema Local
le - Existente
lp - Previsto

Clase
Parque (p)
Xardín (x)
Áreas de Xogo (ax)
Restantes (r)

Titularidade
pb - Público
pv - Privado

Sistema Xeral
xe - Existente xp - Previsto

Sistema Local
le - Existente lp - Previsto

Clases
Docentes (do)
Sanitario - Asistencial (s)
Culturales (cu)
Culto (c)
Cemiterio (cr)
Deportivo (d)
Administrativo (ad)
Seguridade (sg)
Servicios Urbáns (su)
Abastecemento e Mercados (ab)
Ocio e Esparcemento (o)
Social (so)
Investigacion cientifica (ic)

Titularidade
pb - Público pv - Privado

SOLO RÚSTICO

- SOLO RÚSTICO DE PROTECCIÓN ORDINARIA (SR/PO)
- SOLO RÚSTICO DE PROTECCIÓN AGROPECUARIA (SR/PAG)
- SOLO RÚSTICO DE PROTECCIÓN FORESTAL (SR/PFO)
- SOLO RÚSTICO DE PROTECCIÓN PATRIMONIAL (SR/PP)
- SOLO RÚSTICO DE PROTECCIÓN DE ESPAZOS NATURAIS (SR/PEN)
- SOLO RÚSTICO DE PROTECCIÓN PAISAXÍSTICA (SR/PPA)
- SOLO RÚSTICO DE PROTECCIÓN DE AUGAS (SR/PA)
- SOLO RÚSTICO DE PROTECCIÓN DE INFRAESTRUTURAS (SR/PIF)

SOLO URBANO

DELIMITACIÓNS

- SOLO URBANO
- DELIMITACIÓN CONXUNTO HISTÓRICO Remitido a Plan Especial de Protección. Inclue o ámbito declarado como Conxunto Histórico e Paraxe Pintoresco, por Decreto 300/1971 de 4 de febreiro.

CATEGORÍA

- SOLO URBANO CONSOLIDADO
- SOLO URBANO NON CONSOLIDADO

SOLO DE NÚCLEO RURAL

DELIMITACIÓNS

- SOLO DE NÚCLEO RURAL
- NÚCLEO RURAL SINGULAR

SOLO URBANIZABLE

DELIMITACIÓNS

- SOLO URBANIZABLE DELIMITADO (SUB/D-)
- SOLO URBANIZABLE NON DELIMITADO (SUB/ND-)

REDE VIARIA SUPRAMUNICIPAL

TIPOLOXÍA

- ESTATAL
- AUTONÓMICA PRIMARIA COMPLEMENTARIA
- AUTONÓMICA SECUNDARIA
- PROVINCIAL

AFECCIÓNS

- ZONA DE AFECCIÓN

- LIMITE MUNICIPAL, SEGUNDO CONCELLO DE CASTRO DE REI
- LIMITE MUNICIPAL, SEGUNDO INSTITUTO XEOGRÁFICO ESPAÑOL

SERVIDUMBRES ACÚSTICAS ESTRADA ESTATAL N-640

- ISÓFONA para índices de ruido: - Ld de 65 dB, Ln de 55 dB.
- ISÓFONA para índices de ruido: - Ld de 55, 60, 70 y 75 dB

HIDROGRAFÍA

- CAUCE
- BORDO ZONA DE POLICIA
- ZONA DE FLUXO PREFERENTE

SERVIDUMBRES AERONÁUTICAS AERÓDROMO DE ROZAS

- 431 — LÍNA DE NIVEL DA SUPERFICIE LIMITADORA DE ALTURAS DAS SERVIDUMBRES AERONAUTICAS
- ZONA DE SEGURIDADE DAS INSTALACIÓNS RADIOELÉCTRICAS
- ÁMBITO CRÍTICO DE VULNERACIÓN POLOTERREO DAS SERVIDUMBRES AERONÁUTICAS

REDE NATURA 2000

- ZEC PARGA-LADRA-TÁMOGA

PATRIMONIO CULTURAL CATALOGADO

ARQUITECTURA E ETNOGRAFÍA

- BEN OU CONXUNTO CATALOGADO A1-01
- CONTORNO DE PROTECCIÓN
- NÚCLEO RURAL SINGULAR CATALOGADO NUCLEO SINGULAR-01

CONXUNTO HISTÓRICO CASTRO DE REI

- CONTORNO PAISAXÍSTICO

ARQUEOLOXÍA

- ÁREA DE PROTECCIÓN INTEGRAL DO XACEMENTO GA27010001
- DELIMITACIÓN DE XACEMENTO EXTRAMUNICIPAL
- ZONA DE PROTECCIÓN
- ACHÁDEGO GA27010ACH-01
- TOPÓNIMO GA27010TOP01
- INDICIO GA27010I-1
- REFERENCIA GA27010REF-01

AUTORES
Mario Iglesias, Arquitecto
Ruben Cobas, Enx. Agrónomo
Cristina Aguado, Arquitecta

MONSA URBANISMO

PROXECTO

PLAN XERAL DE ORDENACIÓN MUNICIPAL DE CASTRO DE REI

DOCUMENTO PARA APROBACIÓN DEFINITIVA

PLANO

ORGANIZACIÓN ESPACIAL

SITUACIÓN

CONCELLO DE CASTRO DE REI

PROMOTOR

CONCELLO DE CASTRO DE REI

FASE

PD

ESCALA

1: 5.000

Nº PLANO

MR-1 (35)